




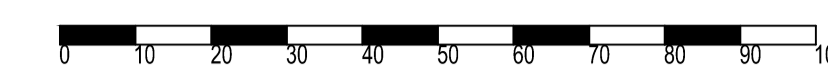
**MIEJSCOWY PLAN ZAGOSPODAROWANIA PRZESTRZENNEGO
W OBRĘBIE EWIDENCYJNYM 4 MIASTA LIDZBARK**

ORGAN SPORZĄDZAJĄCY: BURMISTRZ LIDZBARKA

ZAŁĄCZNIK NR 1 DO UCHWAŁY NR XLIV/373/22
RADY MIEJSKIEJ W LIDZBARKU Z DNIA 29 KWIEŃNIA 2022 R.



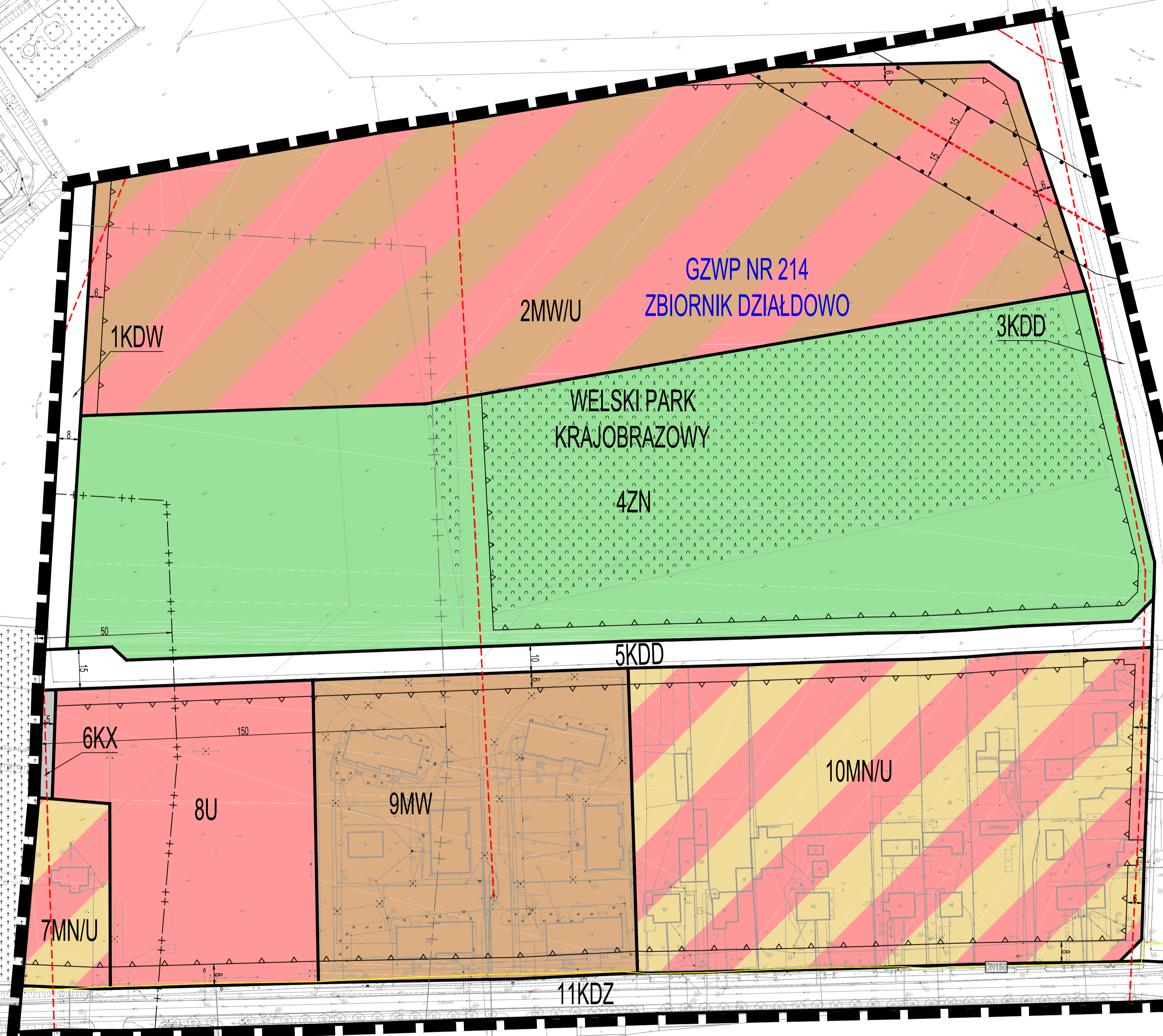
SKALA 1:1000 1cm = 10 m



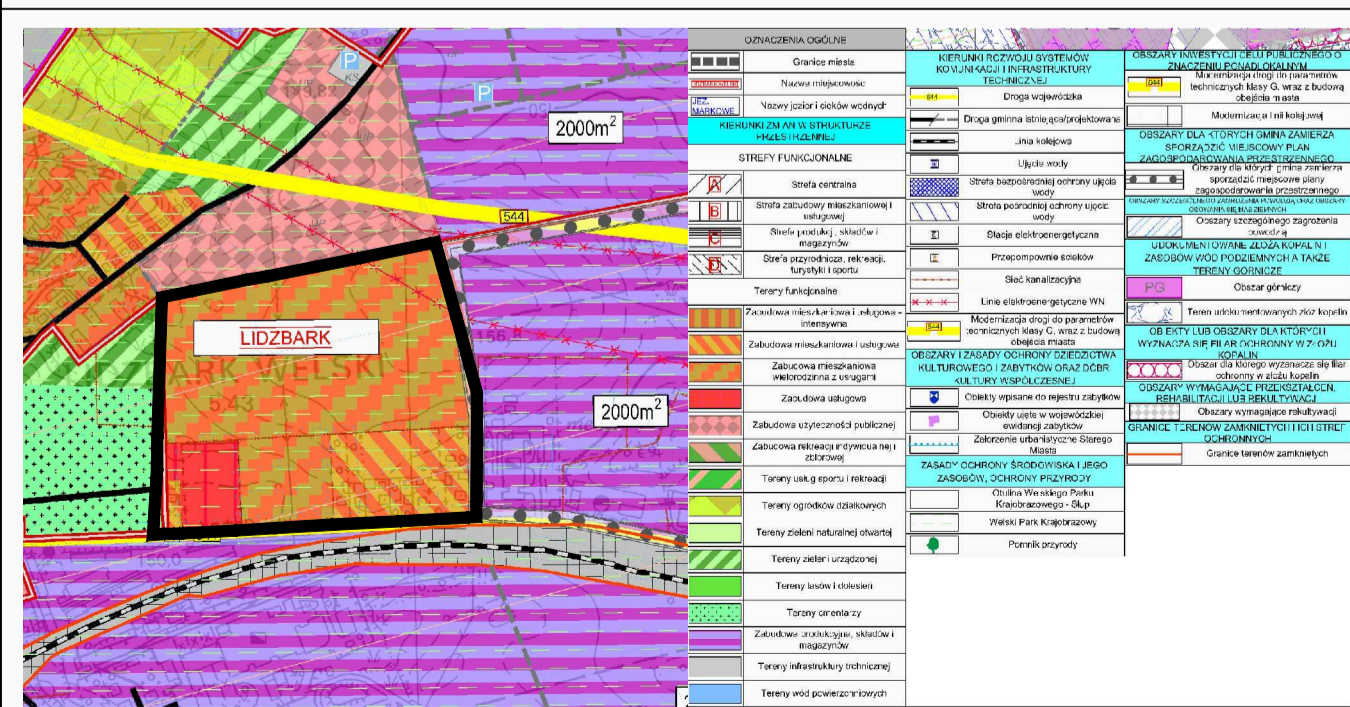
OZNACZENIA	
	GRANICE OBSZARU OBJĘTEGO PLANEM MIEJSCOWYM
	LINIE ROZGRANICZAJĄCE TERENY O RÓŻNYM PRZEZNACZENIU LUB RÓŻNYCH ZASADACH ZAGOSPODAROWANIA
	NIEPRZEKRACZALNE LINIE ZABUDOWY
PRZEZNACZENIE TERENÓW	
	MW TEREN ZABUDOWY MIESZKANIOWEJ WIELORODZINNEJ
	MW/U TEREN ZABUDOWY MIESZKANIOWEJ WIELORODZINNEJ I USŁUGOWEJ
	MN/U TERENY ZABUDOWY MIESZKANIOWEJ JEDNORODZINNEJ I USŁUGOWEJ
	U TEREN ZABUDOWY USŁUGOWEJ
	ZN TEREN ZIELENI OBJĘTY FORMĄ OCHRONY PRZYRODY
	KDZ TEREN PUBLICZNEJ DROGI ZBIORCZEJ
	KDD TERENY PUBLICZNYCH DRÓG DOJAZDOWYCH
	KDW TEREN DROGI WEWNĘTRZNEJ
	KX TEREN CIĄGU PIESZO-JEZDNEGO
	DRZEWOSTAN DO ZACHOWANIA
	WYMIAROWANIE (W METRACH)
OZNACZENIA INFORMACYJNE	
	GRANICA STREFY 50 M OD ISTNIEJĄCEGO CMENTARZA
	GRANICA STREFY 150 M OD ISTNIEJĄCEGO CMENTARZA
	LINIA ELEKTROENERGETYCZNA WYSOKIEGO NAPIĘCIA WRAZ ZE STREFĄ TECHNICZNĄ
	LINIE ELEKTROENERGETYCZNE ŚREDNIEGO NAPIĘCIA
	SIEĆ GAZOWA
	ŚREDNICA GAZOCIĄGU
	WELSKI PARK KRAJOBRAZOWY
	GZWP NR 214 ZBIORNIK DZIAŁDOWO
OZNACZENIA GRAFICZNE WYKRACZAJĄCE POZA GRANICE OBSZARU OBJĘTEGO PLANEM MIEJSCOWYM MAJĄ CHARAKTER INFORMACYJNY I NIE STANOWIĄ USTALEŃ PLANU	

GZWP NR 214
ZBIORNIK DZIAŁDOWO

WELSKI PARK
KRAJOBRAZOWY



**WYRYS ZE STUDIUM UWARUNKOWAŃ I KIERUNKÓW ZAGOSPODAROWANIA
PRZESTRZENNEGO MIASTA I GMINY LIDZBARK**



WELSKI PARK
KRAJOBRAZOWY

GZWP NR 214
ZBIORNIK DZIAŁDOWO