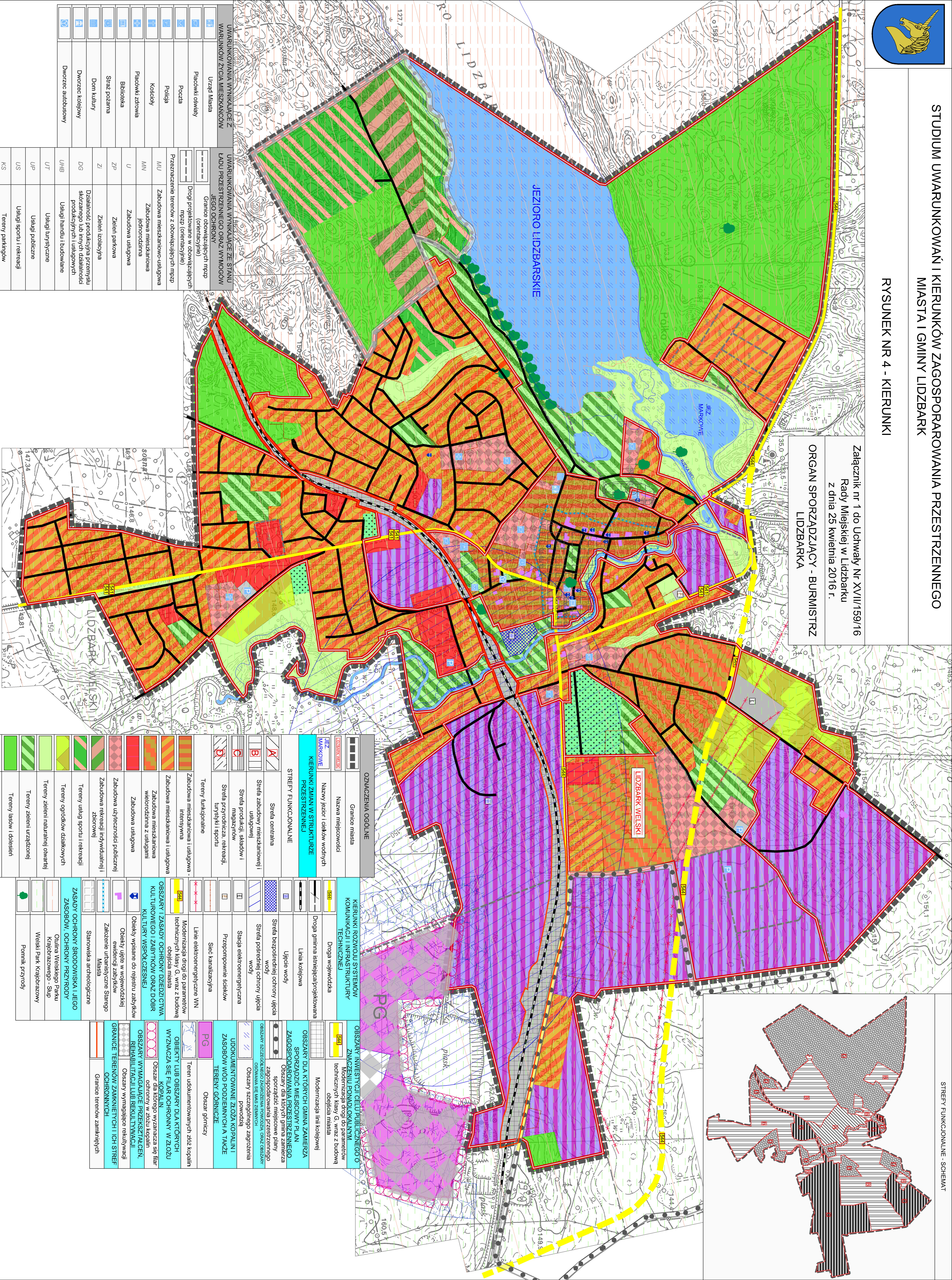
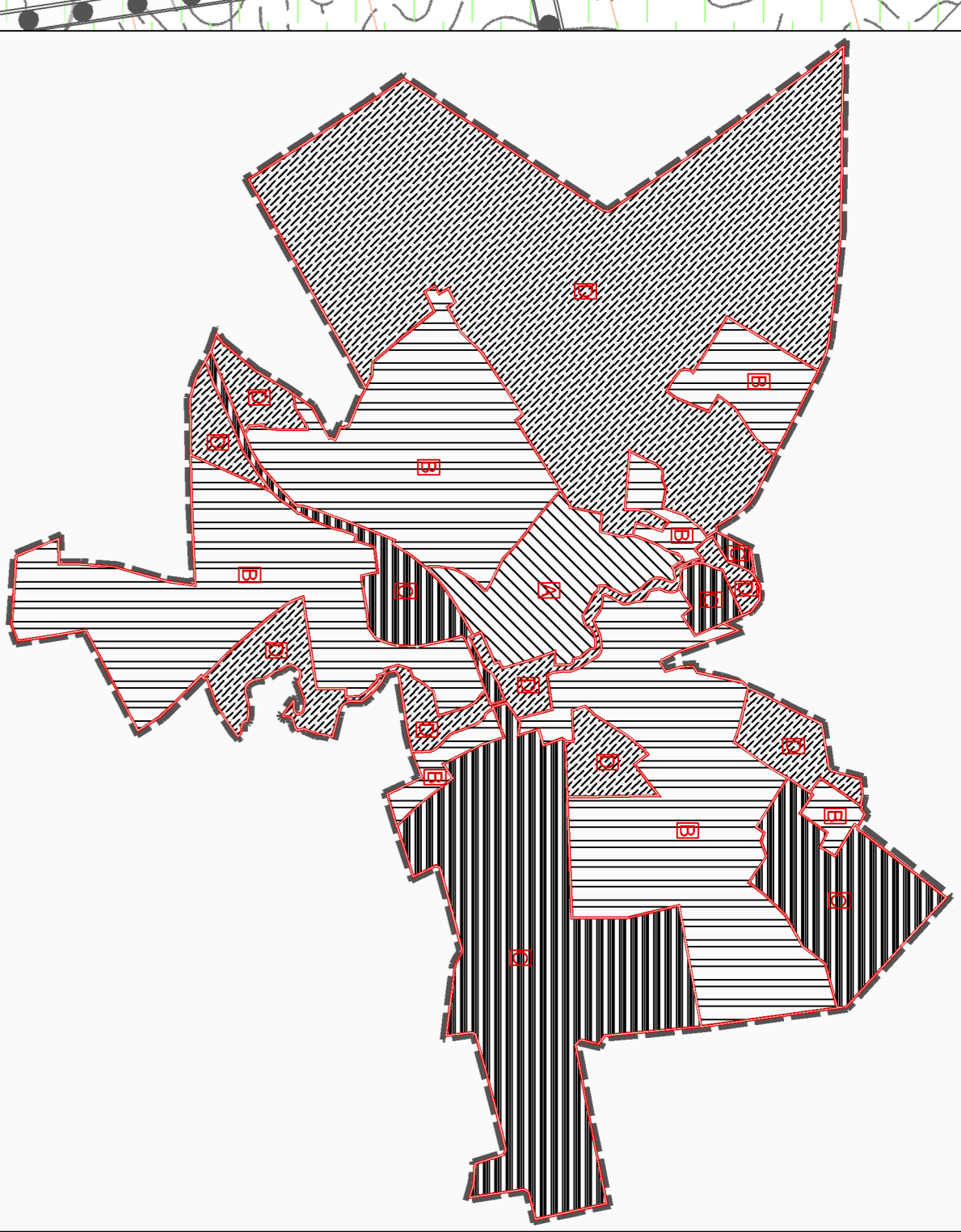


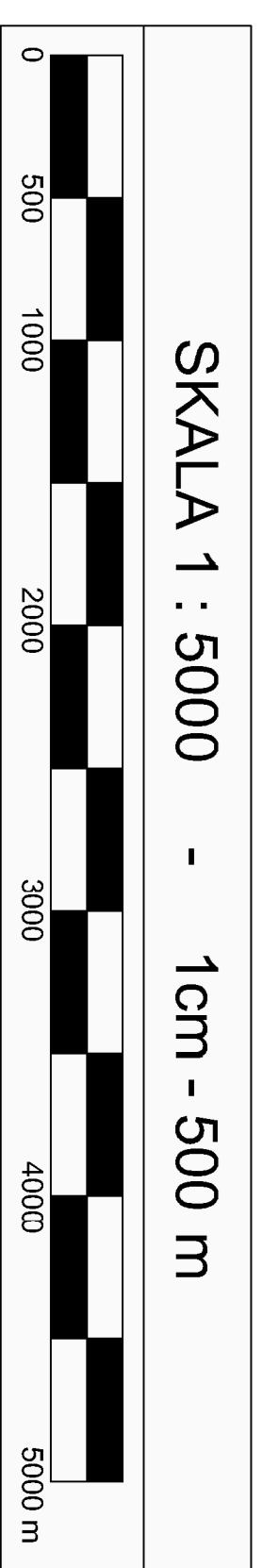


Załącznik nr 1 do Uchwały Nr XVII/159/16  
Rady Miejskiej w Lidzbarku  
z dnia 25 kwietnia 2016 r.

ORGAN SPORZĄDZAJĄCY - BURMISTRZ  
LIDZBARKA



UWARUNKOWANIA WYNIKAJĄCE Z UWARUNKÓW ZYGMA MIESZKANOWYM	UWARUNKOWANIA WYNIKAJĄCE ZE STANU ŁADU PRZESTRZENNEGO ORAZ WYMOGÓW JEGO OCHRONY
Urząd Miasta	Granice obowiązujących mpzp (orientacyjnie)
Placówki oświaty	Drogi projektowane w obowiązujących mpzp (orientacyjnie)
Pocztę	Przeznaczenia terenów z obowiązujących mpzp
Policejną	MU Zabudowa mieszkaniowo-usługowa
Kościół	MNI Zabudowa mieszkaniowa jednorodzinna
Placówki zdrowia	U Zielon parkowa
Biblioteka	ZP Zielon lasowa
Straż pożarna	ZI Zielon lasowa
Dom kultury	DG Działalność produkcyjna przemysłu skózanego lub innych działalności produkcyjnych i usługowych
Dworzec kolejowy	UHB Usługi handlu i budowlane
Dworzec autobusowy	UT Usługi turystyczne
	UP Usługi publiczne
	US Usługi sportu i rekreacji
	KS Tereny parkingów



	Granice miasta		KIERUNKI ROZWOJU SYSTEMÓW KOMUNIKACYJNY I INFRASTRUKTURY TECHNICZNEJ		OBSZARY INWESTYCJI CELU PUBLICZNEGO O ZNACZENIU POMAŁOLOKALNYM
	Nazwa miejscowości		Droga wojewódzka		Modernizacja drogi do parametrów technicznych klasy G, wraz z budową technicznych kasy G, wraz z budową obiektów inil kolebowej
	Nazwy jezior i cieków wodnych		Lina kolejowa		OBSZARY DLA KTÓRYCH GMINA ZAMIERZA SPORZĄDZIĆ MIEJSCOWY PLAN ZAGOSPORAROWANIA PRZESTRZENNEGO
	KIERUNKI ZMIAN W STRUKTURZE PRZESTRZENNEJ		Ujęcie wody		Obszary dla których gmina zamierza sporządzić miejscowe plany zagospodarowania przestrzennego
	STREFY FUNKCJONALNE		Strefa bezpośredniej ochrony ujęcia wody		OBSZARY SZCZEGÓLNEGO ZAGOSPORAROWANIA POMAŁOLOKALNYM
	Strefa centralna		Strefa pośredniej ochrony ujęcia wody		Obszary z wyjątkowo wysokim stopniem zagrożenia powodzią
	Strefa zabudowy mieszkaniowej i usługowej		Strefa elektroenergetyczna		UDOKUMENTOWANE ŹŁOŻA KOPALINI I ZASOBÓW WÓD PODZIEMNYCH A TAKŻE TERENY OGRANICZE
	Strefa produkcji, składów i magazynów		Stacja elektroenergetyczna		Obszar górniczy
	Strefa rekreacji, rekreacji, turystyki i sportu		Przepompownia ścieków		Tereny udkumentowanych złóż kopalni
	Tereny funkcjonalne		Sieć kanalizacyjna		Tereny udkumentowanych złóż kopalni
	Zabudowa mieszkaniowa i usługowa - intensywna		Linie elektroenergetyczne WN		Tereny udkumentowanych złóż kopalni
	Zabudowa mieszkaniowa i usługowa wielorodzinna z usługami		Modernizacja drogi do parametrów technicznych klasy G, wraz z budową obiektów inil kolebowej		OBIEKTY LUB OBSZARY DLA KTÓRYCH WYZNACZA SIĘ FILAR OCHRONNY W ZŁOŻU KOPALINI
	Zabudowa usługowa		OBSZARY I ZASADY OCHRONY DZIEDZICTWA KULTURNIEGO I ZABYTKÓW ORAZ D OBR KULTURY WSPÓŁCZESNEJ		Obszar dla którego wyznacza się filar ochronny w złóżu kopalni
	Zabudowa użyteczności publicznej		OBIEKTY WPISANE DO REJESTRU ZABYTKÓW		Obszary wymagające rekultywacji
	Zabudowa rekreacji indywidualnej i zbiorowej		Obiekty wpisane do rejestru zabytków		Obszary wymagające rekultywacji
	Tereny usług sportu i rekreacji		Obiekty wpisane do wojewódzkiej ewidencji zabytków		GRANICE TERENÓW ZAMKNIĘTYCH I ICH STREF OCHRONNYCH
	Tereny ogrodów dla dzieci		Zabiegnięcie w planie Starogo Miasta		Granice terenów zamkniętych
	Tereny zieleni naturalnej otwartej		Stanowiska archeologiczne		
	Tereny zieleni urządzonej		ZASADY OCHRONY ŚRODOWISKA I JEGO ZASOBÓW, OCHRONY PRZYRODY		
	Tereny lasów i dołbieni		Olulina Wielkiego Parku Krabobraczowego - Szup		
	Tereny omentarzy		Wielki Park Krabobraczowy		
	Zabudowa produkcyjna, składów i magazynów		Pomnik przyrody		
	Tereny infrastruktury technicznej				
	Tereny wód powierzchniowych				