

Zarządzenie Nr 40/22
Burmistrza Lidzbarka
z dnia 25 marca 2022 r.

w sprawie przyjęcia informacji o stanie mienia Gminy Lidzbark.

Na podstawie art. 267 ust.1 pkt 3 ustawy z dnia 27 sierpnia 2009 r. o finansach publicznych (t.j. Dz.U. z 2021 r., poz. 305 ze zm.)

zarządzam, co następuje:

§ 1


Przyjąć informację o stanie mienia Gminy Lidzbark, w brzmieniu określonym w załączniku do niniejszego zarządzenia.

§ 2

Informację, o której mowa w § 1 przedstawić w terminie do dnia 31 marca 2022 r. Radzie Miejskiej w Lidzbarku i Regionalnej Izbie Obrachunkowej w Olsztynie.

§ 3

Zarządzenie wchodzi w życie z dniem podjęcia i podlega ogłoszeniu w sposób zwyczajowo przyjęty.


BURMISTRZ
mgr Mirosław Stojanek

INFORMACJA **o stanie mienia Gminy Lidzbark** na dzień 31 grudnia 2021 r.

opracowana stosownie do z art. 267 ustawy z dnia 27 sierpnia 2009 r. o finansach publicznych
(t.j. Dz. U. z 2021 r., poz. 305 ze zm.)

Informacja o stanie mienia zawiera:

1. dane dotyczące przysługujących Gminie Lidzbark praw własności,
2. dane dotyczące innych niż własność praw majątkowych i posiadania,
3. dane o zmianach w stanie mienia komunalnego w okresie sprawozdawczym, tj. od 1 stycznia 2021 r. do 31 grudnia 2021 r.,
4. dane o dochodach uzyskanych z tytułu wykonywania prawa własności i innych praw majątkowych oraz z wykonywania posiadania,
5. inne dane i informacje o zdarzeniach mających wpływ na stan mienia Gminy Lidzbark.

Zasób nieruchomości Gminy Lidzbark obejmuje nieruchomości, które stanowią jej własność i nie zostały oddane w użytkowanie wieczyste.

Zamieszczone poniżej informacje dotyczące:

- nieruchomości - zostały pozyskane i zestawione w oparciu o dane zawarte w prowadzonej przez Starostę Działdowskiego ewidencji gruntów i budynków oraz umowy najmu, dzierżawy, użyczenia sporządzone w ramach wykonywania zadań przez Wydział Geodezji i Ochrony Środowiska w/m,
- dochodów uzyskanych z tytułu wykonywania prawa własności i innych praw majątkowych oraz z wykonywania posiadania - pozyskane zostały z Wydziału Finansowego w/m.

I. Informacja zawierająca dane dotyczące przysługujących Gminie Lidzbark praw własności – zgodnie z art. 267 ust. 1 pkt 3 lit. a ustawy o finansach publicznych.

Na dzień sporządzenia informacji mienie Gminy Lidzbark stanowiło 1600 działek o łącznej powierzchni 457,2781 ha (bez gruntów oddanych w użytkowanie wieczyste) i wartości 89 079 643 zł.

Wykaz nieruchomości stanowi załącznik nr 1.

II. Informacja zawierająca dane dotyczące innych niż własność praw majątkowych – zgodnie z art. 267 ust. 1 pkt 3 lit. b ustawy o finansach publicznych.

Na dzień sporządzenia informacji Gmina Lidzbark:

1. posiadała w użytkowaniu wieczystym grunty (10 działek o łącznej powierzchni 0,3179 ha) będące własnością Skarbu Państwa i była właścicielem usytuowanych na tych gruntach budynków. Łączna wartość nieruchomości wynosiła 1 059 478 zł.
Wykaz nieruchomości stanowi załącznik nr 2.
2. posiadała 104 nieruchomości o łącznej powierzchni 35,5415 ha i łącznej wartości 1 780 325 zł.
Wykaz nieruchomości stanowi załącznik nr 3.
3. była jedynym współnikiem spółki pod nazwą Przedsiębiorstwo Gospodarki Komunalnej Spółka z o.o. w Lidzbarku, wpisanej do KRS prowadzonego przez Sąd Rejonowy w Olsztynie VIII Wydział Gospodarczy za numerem KRS: 0000181877. Kapitał

zakładowy ww. przedsiębiorstwa wynosił 5 932:600 zł (słownie złotych: pięć milionów dziewięćset trzydzieści dwa tysiące sześćset złotych) o liczbie udziałów 59 326 (słownie: pięćdziesiąt dziewięć tysięcy trzysta dwadzieścia sześć), w tym środki finansowe 5 244 300 zł i środki rzeczowe (aport) 688 300 zł.

Szczegółowy wykaz nieruchomości będących własnością PGK sp. z o.o. w Lidzbarku przedstawia poniższa tabela:

lp.	obręb	działka	powierzchnia /ha/	KW	opis	wartość /zł/	uwagi
1	Lidzbark2	446	0,2811	EL1D/	grunt pod zabudowaniami - baza PGK Lidzbark, ul.Zieluńska	20 000	wniesiony aportem do PGK Spółki z o.o. w Lidzbarku, Akt Not. Nr 2387/00 z 15.06.2000 r.
2	Lidzbark4	311	0,4106	EL1D/	zabudowana budynkiem kotłowni wraz z urządzeniami, kanałem ciepłowniczym i towarzyszącą infrastrukturą, ul.Jeleńska	59 400	wniesiona aportem do PGK Spółki z o.o. w Lidzbarku, Akt Not. Nr 3334/06 z 13.07.2006 r.
3	Dłutowo Stare	120/1	0,4300	EL1D/	ujęcie wody, hydrofornia, studnie głębinowe	106 900	wniesiona aportem do PGK Spółki z o.o. w Lidzbarku, Akt Not. Nr 7636/2013 z 11.12.2013 r.
RAZEM			1,1217	x	x	186 300	x

III. Informacja zawierająca dane o zmianach w stanie mienia komunalnego – zgodnie z art. 267 ust. 1 pkt 3 lit. c ustawy o finansach publicznych.

Zmiany, które nastąpiły w stanie mienia Gminy Lidzbark w 2021 roku:

1. sprzedano 30 działek o łącznej pow. 7,1019 ha oraz 1 lokal mieszkalny,
2. usunięto z zestawienia mienia 3 działki o pow. 0,0300 ha – brak dokumentów potwierdzających własność Gminy Lidzbark,
3. od osób fizycznych, w związku z wydanymi przez Burmistrza Lidzbarka decyzjami podziałowymi Gmina Lidzbark nabyła 2 działki o łącznej pow. 0,0212 ha,
4. na podstawie umów sprzedaży Gmina Lidzbark nabyła 3 działki o pow. 0,1400 ha,
5. w drodze umowy darowizny Gmina Lidzbark nabyła 1 działkę o pow. 0,2341 ha,
6. w związku z decyzjami wydanymi przez Wojewodę Warmińsko-Mazurskiego w Olsztynie, potwierdzającymi nabycie przez Gminę Lidzbark nieruchomości zajętych pod drogi publiczne, zasób Gminy zwiększył się o 24 działki o pow. 1,0259 ha,
7. na mocy decyzji Starosty Działdowskiego o zezwoleniu na realizację inwestycji drogowej Gmina Lidzbark nabyła 11 działek o pow. 0,1676 ha.

IV. Informacja zawierająca dane o dochodach uzyskanych z tytułu wykonywania prawa własności i innych praw majątkowych oraz z wykonywania posiadania – zgodnie z art. 267 ust. 1 pkt 3 lit. d ustawy o finansach publicznych.

Według stanu na dzień 31 grudnia 2020 roku Gmina Lidzbark uzyskała:

1. wpływy z tytułu ustanawiania służebności przesyłu - §0470 – 29 434,27 zł
2. wpływ z opłat z tytułu użytkowania wieczystego nieruchomości – §0550 – 21 242,36 zł,
3. dochody z najmu i dzierżawy składników majątkowych - §0750 – 221 976,27 zł,
4. wpływy z tytułu przekształcenia prawa użytkowania wieczystego – §0760 – 6 161,30 zł,
5. wpływy z tytułu odpłatnego nabycia prawa własności oraz prawa użytkowania wieczystego nieruchomości - §0770 – 1 592 690,00 zł.


V. Inne dane i informacje o zdarzeniach mających wpływ na stan mienia jednostki samorządu terytorialnego – zgodnie z art. 267 ust. 1 pkt 3 lit. e ustawy o finansach publicznych.

Na dzień 31 grudnia 2021 roku Gmina posiadała:

1. 58 zawartych umów dzierżawy gruntów o łącznej powierzchni 11,8534 ha,
2. 12 zawartych umów najmu lokali użytkowych o łącznej powierzchni użytkowej 982,11 m²,
3. 3 zawarte umowy najmu lokali mieszkalnych o łącznej powierzchni użytkowej 202,28 m²,
4. 3 zawarte umowy użyczenia gruntów powierzchni 0,1037 ha oraz 12 umów użyczenia lokali o łącznej powierzchni 947,80 m².

Ponadto:

1. aktem notarialnym z dnia 05.03.2021 r. Rep. A Nr 1231/2021 – uchwałą nr 4/N/2021 Nadzwyczajnego Zgromadzenia Wspólników Przedsiębiorstwa Gospodarki Komunalnej Sp. z o.o. w Lidzbarku z dnia 5 marca 2021 r. w sprawie podwyższenia kapitału zakładowego i zmiany Aktu Założycielskiego Spółki i aktem notarialnym z dnia 05.03.2021 r. Rep. A Nr 1235/2021 – Oświadczeniem wspólnika o objęciu nowych udziałów, podwyższono kapitał zakładowy przedsiębiorstwa o kwotę 600 000 zł, wniesioną wkładem pieniężnym, tj. do łącznej kwoty 5 532 600 zł i łącznej liczby udziałów 55 326,
2. aktem notarialnym z dnia 15.12.2021 r. Rep. A Nr 8041/2021 – uchwałą nr 8/N/2021 Nadzwyczajnego Zgromadzenia Wspólników Przedsiębiorstwa Gospodarki Komunalnej Sp. z o.o. w Lidzbarku z dnia 15 grudnia 2021 r. w sprawie podwyższenia kapitału zakładowego i zmiany Aktu Założycielskiego Spółki i aktem notarialnym z dnia 15.12.2021 r. Rep. A Nr 8045/2021 – Oświadczeniem wspólnika o objęciu nowych udziałów, podwyższono kapitał zakładowy przedsiębiorstwa o kwotę 400 000 zł, wniesioną wkładem pieniężnym, tj. do łącznej kwoty 5 932 600 zł i łącznej liczby udziałów 59 326.


mgr Małgorzata Sibińska

Wykaz działek stanowiących własność Gminy L I D Z B A R K wg stanu na dzień 31.12.2021 r.

lp.	Oznaczenie nieruchomości i powierzchnia wg katastru			Dokument potwierdzający prawa do nieruchomości	Położenie i opis nieruchomości	Rodzaj gruntu	Wartość nieruchomości
	obręb	działka	pow. /ha/				
1.	Lidzbark1	2/4	0,0629	EL1D/	ulica Jagiellończyka	niezabudowany	9 450
2.	Lidzbark1	3/1	0,0267	EL1D/	projekt.ciąg pieszo-rowerowy,k.ul.Batorego	niezabudowany	4 000
3.	Lidzbark1	3/12	0,0399	EL1D/	ulica Batorego	niezabudowany	6 000
4.	Lidzbark1	3/15	0,0399	EL1D/	ulica Batorego	niezabudowany	6 000
5.	Lidzbark1	3/18	0,2559	EL1D/	ulica Batorego	niezabudowany	38 400
6.	Lidzbark1	3/19	0,1259	EL1D/	ulica Jagiellończyka	niezabudowany	18 900
7.	Lidzbark1	3/22	0,0112	EL1D/	działka niezabudowana, ul.Jagiellończyka	niezabudowany	5 074
8.	Lidzbark1	4/4	0,0869	EL1D/	ulica Batorego	niezabudowany	13 050
9.	Lidzbark1	4/9	0,0875	EL1D/	ulica Batorego	niezabudowany	13 100
10.	Lidzbark1	4/14	0,0880	EL1D/	ulica Batorego	niezabudowany	13 200
11.	Lidzbark1	4/19	0,1059	EL1D/	ulica Jagiellończyka	niezabudowany	15 900
12.	Lidzbark1	5/1	0,0416	EL1D/	droga	niezabudowany	2 080
13.	Lidzbark1	5/2	0,0219	EL1D/	droga	niezabudowany	1 095
14.	Lidzbark1	5/3	0,0369	EL1D/	droga	niezabudowany	1 845
15.	Lidzbark1	5/4	0,0063	EL1D/	droga	niezabudowany	315
16.	Lidzbark1	5/5	0,0158	EL1D/	droga	niezabudowany	790
17.	Lidzbark1	5/6	0,1353	EL1D/	ulica Jagiellończyka	niezabudowany	6 765
18.	Lidzbark1	6/1	0,0867	EL1D/	działka budowlana niezabudowana, k.ul.Jagiellończyka	niezabudowany	26 010
19.	Lidzbark1	6/2	0,0163	EL1D/	działka budowlana niezabudowana, k.ul.Jagiellończyka	niezabudowany	4 890
20.	Lidzbark1	8/11	0,2122	EL1D/	ulica Jagiellończyka/Batorego	niezabudowany	31 800
21.	Lidzbark1	8/17	0,0361	EL1D/	ulica Batorego	niezabudowany	5 700
22.	Lidzbark1	8/20	0,0372	EL1D/	ulica Batorego	niezabudowany	5 600
23.	Lidzbark1	8/22	0,0742	EL1D/	ulica Batorego	niezabudowany	11 200
24.	Lidzbark1	8/23	0,0191	EL1D/	ulica Jagiellończyka	niezabudowany	2 900
25.	Lidzbark1	9/1	0,0151	EL1D/	ulica Jagiellończyka	niezabudowany	2 300
26.	Lidzbark1	10/7	0,2132	EL1D/	ulica Jagiellończyka	niezabudowany	32 000
27.	Lidzbark1	10/8	0,0372	EL1D/	ulica Jagiellończyka	niezabudowany	5 600
28.	Lidzbark1	11/1	0,0067	EL1D/	ulica Jagiellończyka	niezabudowany	1 000
29.	Lidzbark1	12/3	0,0194	EL1D/	ulica Jagiellończyka	niezabudowany	3 000
30.	Lidzbark1	12/10	0,0012	EL1D/	ulica Jagiellończyka	niezabudowany	200
31.	Lidzbark1	12/11	0,0332	EL1D/	ulica Jagiellończyka	niezabudowany	5 000
32.	Lidzbark1	13/1	0,0063	EL1D/	ulica Jagiellończyka	niezabudowany	950
33.	Lidzbark1	19/2	0,0809	EL1D/	droga - przy mleczarni	niezabudowany	12 000
34.	Lidzbark2	1	0,8588	EL1D/	las nad brzegiem jeziora	niezabudowany	120 200
35.	Lidzbark2	2	0,1276	EL1D/	droga za plażą	zabudowany	13 900
36.	Lidzbark2	3	1,9115	EL1D/	las nad jeziorem za plażą	zabudowany	278 600
37.	Lidzbark2	4	0,2712	EL1D/	droga przy lesie komunalnym (przy muszli)	zabudowany	175 121
38.	Lidzbark2	5/1	5,0344	EL1D/	droga i ścieżka rowerowa (ul.Lipowa - ul.Leśniczówka)	zabudowany	384 210
39.	Lidzbark2	5/2	0,3438	EL1D/	las komunalny	niezabudowany	41 300
40.	Lidzbark2	6	0,0277	EL1D/	zieleń przy plaży	zabudowany	3 770
41.	Lidzbark2	7	0,8686	EL1D/	las komunalny	zabudowany	181 750
42.	Lidzbark2	8	1,5750	EL1D/	nieruchomość zabudowana - plaża miejska	zabudowany	2 568 907
43.	Lidzbark2	9	0,0439	EL1D/	działka nad jeziorem - promenada	zabudowany	22 943
44.	Lidzbark2	10	0,1904	EL1D/	działka nad jeziorem - promenada	zabudowany	103 798
45.	Lidzbark2	11	0,1066	EL1D/	działka nad jeziorem - promenada	zabudowany	41 567
46.	Lidzbark2	12	0,1216	EL1D/	działka nad jeziorem - promenada	zabudowany	45 271

47.	Lidzbark2	13	0,0428	EL1D/	działka nad jeziorem - promenada	zabudowany	40 424
48.	Lidzbark2	14	0,2775	EL1D/	aleja w parku nad jeziorem	niezabudowany	41 600
49.	Lidzbark2	15	0,1376	EL1D/	zielen przy ul. Lipowej	niezabudowany	20 640
50.	Lidzbark2	28	0,1728	EL1D/	teren niezabudowany przy alei nad jeziorem	niezabudowany	25 900
51.	Lidzbark2	29	0,0127	EL1D/	działka przy zejściu na plażę od ul. Lipowej - promenada	zabudowany	4 908
52.	Lidzbark2	30	0,0386	EL1D/	droga do plaży od ul. Lipowej	zabudowany	44 903
53.	Lidzbark2	31	0,1325	EL1D/	zielen miejska (między ośrodkiem wczasowym Pod Lipami a zjazdem na plażę)	niezabudowany	18 000
54.	Lidzbark2	32	0,0386	EL1D/	droga do lasu komunalnego od ul. Lipowej	zabudowany	22 905
55.	Lidzbark2	33/1	0,0784	EL1D/	nieruchomość zabudowana budynkiem mieszkalnym przy ul. Leśniczówka 1 (po Blanku) - dziewięć lokali mieszkalnych	zabudowany	110 680
56.	Lidzbark2	33/2	0,0307	EL1D/	nieruchomość zabudowana budynkiem gospodarczym	zabudowany	11 140
57.	Lidzbark2	39/2	1,5001	EL1D/	ulica Lipowa - droga Lidzbark-Klonowo	zabudowany	286 839
58.	Lidzbark2	39/4	0,2876	EL1D/	ulica Lipowa (część)	niezabudowany	73 913
59.	Lidzbark2	40	13,9252	EL1D/	kompleks lekkoatletyczny i las (d.Ośrodek MON), ul.Lipowa 53	zabudowany	2 611 229
60.	Lidzbark2	41	2,0320	EL1D/	stadion miejski i kompleks lekkoatletyczny oraz las, ul.Lipowa 55	zabudowany	4 816 739
61.	Lidzbark2	106/2	0,0247	EL1D/	ulica Klonowa	niezabudowany	2 470
62.	Lidzbark2	115/1	0,0015	EL1D/	przejście między ul. Klonową a łąką przy ul. Wierzbowej	niezabudowany	150
63.	Lidzbark2	116/2	0,0132	EL1D/	ulica Klonowa (poszerzenie)	niezabudowany	1 300
64.	Lidzbark2	124/4	0,0164	EL1D/	ulica Klonowa (poszerzenie)	niezabudowany	1 600
65.	Lidzbark2	127/3	0,0103	EL1D/	ulica Klonowa (poszerzenie)	niezabudowany	1 000
66.	Lidzbark2	148/2	0,1766	EL1D/	ulica Klonowa	niezabudowany	17 660
67.	Lidzbark2	153	0,0642	EL1D/	działka nad jeziorem - promenada	zabudowany	32 159
68.	Lidzbark2	154	0,0294	EL1D/	działka nad jeziorem - promenada	zabudowany	19 440
69.	Lidzbark2	155	0,0291	EL1D/	działka nad jeziorem - promenada	zabudowany	20 843
70.	Lidzbark2	156	0,0287	EL1D/	działka nad jeziorem - promenada	zabudowany	20 843
71.	Lidzbark2	157	0,0321	EL1D/	działka nad jeziorem - promenada	zabudowany	19 840
72.	Lidzbark2	158	0,0405	EL1D/	działka nad jeziorem - promenada	zabudowany	22 543
73.	Lidzbark2	159	0,0561	EL1D/	działka nad jeziorem - promenada	zabudowany	26 447
74.	Lidzbark2	160	0,4933	EL1D/	działka nad jeziorem - promenada	zabudowany	176 270
75.	Lidzbark2	161	0,3652	EL1D/	działka nad jeziorem - promenada z placem zabaw	zabudowany	57 808
76.	Lidzbark2	162	0,2649	EL1D/	teren zabudowany - Grzybek nad małym jeziorkiem	niezabudowany	39 700
77.	Lidzbark2	163	0,0401	EL1D/	teren niezabudowany - łąka nad małym jeziorkiem	niezabudowany	6 000
78.	Lidzbark2	164	0,8526	EL1D/	park miejski przy ul. Lipowej	niezabudowany	127 900
79.	Lidzbark2	165	0,6745	EL1D/	park miejski przy ul. Lipowej	niezabudowany	101 200
80.	Lidzbark2	166	0,3224	EL1D/	aleja nad jeziorem	niezabudowany	48 400
81.	Lidzbark2	174/1	0,6518	EL1D/	ulica Lipowa - droga Lidzbark-Klonowo	niezabudowany	65 180
82.	Lidzbark2	174/2	0,0642	EL1D/	ulica Sądowa	niezabudowany	6 420
83.	Lidzbark2	175	0,0720	EL1D/	ulica Sądowa - Garbuzy (schody)	niezabudowany	7 200
84.	Lidzbark2	176/1	0,0322	EL1D/	ulica Klonowa	niezabudowany	1 610
85.	Lidzbark2	180	0,0151	EL1D/	droga	niezabudowany	755
86.	Lidzbark2	188/1	0,1363	EL1D/	plac przy bloku ul.Lipowa	niezabudowany	34 000
87.	Lidzbark2	188/2	0,0340	EL1D/	nieruchomość zabudowana budynkiem mieszkalnym przy ul.Lipowej 1-Wspólnota - udział Gminy wynosi 1650/10000cz. - trzy lokale mieszkalne	zabudowany	121 680
88.	Lidzbark2	189/1	0,0023	EL1D/	wydzielona z działki zabudowanej bud.Domu Kultury i świetlicy środowiskowej ul.Sądowa, zajęta przez sąsiednią nieruchomość	zabudowany	690
89.	Lidzbark2	189/2	0,1875	EL1D/	Kino – Dom Kultury i świetlica środowiskowa, ul.Sądowa 23	zabudowany	849 615
90.	Lidzbark2	190	0,0774	EL1D/	siedziba Urzędu Miasta i Gminy Lidzbark, ul. Sądowa 21	zabudowany	680 615
91.	Lidzbark2	191/1	0,0209	EL1D/	ulica Nowa (część) oraz schody	niezabudowany	3 924
92.	Lidzbark2	192	0,0490	EL1D/	droga k.UMiG	niezabudowany	2 450
93.	Lidzbark2	213/2	0,0084	EL1D/	teren pomiędzy ul. Brzozową i ul. Klonową	niezabudowany	1 300
94.	Lidzbark2	213/4	0,0261	EL1D/	teren pomiędzy ul. Brzozową i ul. Klonową	niezabudowany	3 900
95.	Lidzbark2	213/5	0,0090	EL1D/	teren pomiędzy ul. Brzozową i ul. Klonową	niezabudowany	1 350
96.	Lidzbark2	213/8	0,0017	EL1D/	teren pomiędzy ul. Brzozową i ul. Klonową	niezabudowany	170
97.	Lidzbark2	213/21	0,0137	EL1D/	teren pomiędzy ul. Brzozową i ul. Grabową	niezabudowany	2 050
98.	Lidzbark2	214/1	0,0173	EL1D/	ulica Klonowa (poszerzenie)	niezabudowany	1 800
99.	Lidzbark2	216	0,0181	EL1D/	ulica Klonowa (poszerzenie)	niezabudowany	1 800
100.	Lidzbark2	218/1	0,0050	EL1D/	ulica Klonowa (poszerzenie)	niezabudowany	500
101.	Lidzbark2	218/3	0,0129	EL1D/	dawne przejście z ul.Brzozowej do ul.Lipowej	niezabudowany	1 300
102.	Lidzbark2	227	1,0731	EL1D/	ulica Brzozowa	zabudowany	230 920

103.	Lidzbark2	236/2	0,0190	EL1D/	droga	niezabudowany	950
104.	Lidzbark2	252	0,3581	EL1D/	ulica Chmielna	niezabudowany	35 810
105.	Lidzbark2	273	0,0115	EL1D/	droga	niezabudowany	575
106.	Lidzbark2	285	0,0472	EL1D/	droga między ul.Chmielną a ul.Brzozową (k.Przychodni)	niezabudowany	2 360
107.	Lidzbark2	288/5	0,2688	EL1D/	Przedszkole w Lidzbarku, ul.Akacjowa 19	zabudowany	872 682
108.	Lidzbark2	290/4	0,0137	EL1D/	zaplecze działek przy ul. Akacjowej	niezabudowany	2 050
109.	Lidzbark2	292/1	0,3585	EL1D/	Przychodnia w Lidzbarku, ul.Brzozowa 10	zabudowany	849 516
110.	Lidzbark2	305	0,3997	EL1D/	ulica Akacjowa	niezabudowany	39 970
111.	Lidzbark2	313	0,0266	EL1D/	droga-przeście m-dzy ul.Akacjową a ul.Nową	niezabudowany	1 330
112.	Lidzbark2	341	0,6758	EL1D/	ulica Nowa	niezabudowany	33 790
113.	Lidzbark2	349	0,1949	EL1D/	ulica Jarzębinowa	niezabudowany	19 490
114.	Lidzbark2	363	0,0894	EL1D/	droga	zabudowany	23 959
115.	Lidzbark2	364	0,0122	EL1D/	zieleń parkowa przy ul. Zieluńskiej (naprzeciwko Policji)	niezabudowany	1 600
116.	Lidzbark2	365	0,0135	EL1D/	zieleń parkowa przy ul. Zieluńskiej (naprzeciwko Policji)	zabudowany	11 840
117.	Lidzbark2	366	0,0882	EL1D/	budynek wielomieszkaniowy - Wspólnota, ul.Zieluńska 12 - udział Gminy 489/1000 cz. - cztery lokale mieszkalne	zabudowany	112 960
118.	Lidzbark2	370	0,0322	EL1D/	ulica Polna (poszerzenie)	niezabudowany	1 610
119.	Lidzbark2	384	0,0372	EL1D/	droga k.Przychodni ul.Brzozowa	niezabudowany	5 600
120.	Lidzbark2	392/3	0,0425	EL1D/	ulica Okopowa (część)	niezabudowany	2 125
121.	Lidzbark2	393/5	0,0497	EL1D/	ulica Polna (parking przy "SE-DA")	niezabudowany	37 000
122.	Lidzbark2	395/6	0,0015	EL1D/	ulica Okopowa (część)	niezabudowany	1 100
123.	Lidzbark2	408/1	0,2336	EL1D/	ulica Wiśniowa	niezabudowany	23 300
124.	Lidzbark2	425/3	0,0798	EL1D/	ulica Okopowa (część)	niezabudowany	12 000
125.	Lidzbark2	425/4	0,4163	EL1D/	teren zieleni (k.ul.Podlesnej)	niezabudowany	41 600
126.	Lidzbark2	428/1	0,0136	EL1D/	droga k.ul.Polnej	niezabudowany	2 040
127.	Lidzbark2	429/3	0,0460	EL1D/	rola między torami a ul. 3-go Maja	niezabudowany	5 945
128.	Lidzbark2	432/5	0,0271	EL1D/	działka niezabudowana między torami a ul. 3-go Maja	niezabudowany	9 760
129.	Lidzbark2	437	0,0404	EL1D/	ulica Lipowa	zabudowany	55 464
130.	Lidzbark2	449	0,0404	EL1D/	ulica Kraziewiczza	zabudowany	6 630
131.	Lidzbark2	450/1	0,1460	EL1D/	nieruchomość zabudowana budynkiem mieszkalnym (dawna siedziba ODR), ul. Zieluńska 30, trzy lokale mieszkalne	zabudowany	133 800
132.	Lidzbark2	450/9	0,0432	EL1D/	ulica Kraziewiczza	zabudowany	9 090
133.	Lidzbark2	454/5	0,0544	EL1D/	droga przy ul.3-go Maja	niezabudowany	8 200
134.	Lidzbark2	465/5	0,0570	EL1D/	ulica Rejtana	niezabudowany	8 550
135.	Lidzbark2	466/6	0,0478	EL1D/	ulica Rejtana	niezabudowany	7 200
136.	Lidzbark2	478	0,4702	EL1D/	ulica Zieluńska (wzdłuż niej) oraz ulica Wiejska i poszerzenie ulicy Rejtana	niezabudowany	47 020
137.	Lidzbark2	491	0,0464	EL1D/	ulica Wiejska	niezabudowany	4 640
138.	Lidzbark2	502	0,0786	EL1D/	ulica Poprzeczna	niezabudowany	7 860
139.	Lidzbark2	510	0,0857	EL1D/	ulica Leśna	niezabudowany	8 570
140.	Lidzbark2	511	0,1274	EL1D/	nieruchomość zabudowana komunalnym budynkiem mieszkalnym przy ul.Leśnej 15 - cztery lokale mieszkalne	zabudowany	112 000
141.	Lidzbark2	526	0,2860	EL1D/	ulica Kwiatowa	niezabudowany	28 600
142.	Lidzbark2	541	0,0642	EL1D/	ulica Poprzeczna	niezabudowany	6 420
143.	Lidzbark2	555	0,1609	EL1D/	droga - część ul.Wiejskiej i Zieluńskiej	niezabudowany	8 045
144.	Lidzbark2	556	0,0052	EL1D/	działka przy ul.Leśnej/Południowej	niezabudowany	780
145.	Lidzbark2	557	0,0034	EL1D/	ulica Leśna/Południowa	niezabudowany	510
146.	Lidzbark2	558/1	0,0025	EL1D/	ulica Kwiatowa - Południowa (część skrzyżowania)	niezabudowany	380
147.	Lidzbark2	561	0,0333	EL1D/	ulica Kwiatowa	niezabudowany	5 000
148.	Lidzbark2	564	0,0088	EL1D/	działka zabudowana	zabudowany	2 200
149.	Lidzbark2	568	0,1604	EL1D/	ulica Południowa	niezabudowany	24 000
150.	Lidzbark2	571/1	0,0252	EL1D/	nieruchomość niezabudowana przy ul.Zieluńskiej (parking przy NZOZ ESKULAP)	niezabudowany	22 000
151.	Lidzbark2	573	0,1227	EL1D/	ulica Broniewskiego (część)	niezabudowany	18 400
152.	Lidzbark2	588	0,0086	EL1D/	ulica Żeromskiego (część)	niezabudowany	1 300
153.	Lidzbark2	589	0,2446	EL1D/	ulica Dąbrowskiej	niezabudowany	36 700
154.	Lidzbark2	596	0,0184	EL1D/	ulica Dąbrowskiej - Tuwima (przeście)	niezabudowany	2 760
155.	Lidzbark2	609/2	0,3078	EL1D/	ulica Tuwima	niezabudowany	46 200
156.	Lidzbark2	610/1	0,9416	EL1D/	ulica Orzeszkowej/Broniewskiego	zabudowany	230 863
157.	Lidzbark2	641/3	0,0101	EL1D/	droga przy ul.Orzeszkowej/Reymonta	niezabudowany	1 500
158.	Lidzbark2	642	0,7192	EL1D/	boisko, ul. Tuwima	zabudowany	537 670
159.	Lidzbark2	658	0,0090	EL1D/	droga	niezabudowany	450
160.	Lidzbark2	663	0,2708	EL1D/	ulica Reymonta	niezabudowany	40 600
161.	Lidzbark2	670	0,0189	EL1D/	ulica Reymonta	niezabudowany	2 800

162.	Lidzbark2	679	0,0189	EL1D/	ulica Reymonta	niezabudowany	2 800
163.	Lidzbark2	681/2	0,0018	EL1D/	ulica Reymonta	niezabudowany	270
164.	Lidzbark2	682/2	0,0036	EL1D/	ulica Reymonta	niezabudowany	540
165.	Lidzbark2	683/2	0,0034	EL1D/	ulica Reymonta	niezabudowany	510
166.	Lidzbark2	684/2	0,0034	EL1D/	ulica Reymonta	niezabudowany	510
167.	Lidzbark2	685/2	0,0034	EL1D/	ulica Reymonta	niezabudowany	510
168.	Lidzbark2	686/2	0,0034	EL1D/	ulica Reymonta	niezabudowany	510
169.	Lidzbark2	687/2	0,0034	EL1D/	ulica Reymonta	niezabudowany	510
170.	Lidzbark2	688/2	0,0035	EL1D/	ulica Reymonta	niezabudowany	525
171.	Lidzbark2	689/2	0,0035	EL1D/	ulica Reymonta	niezabudowany	525
172.	Lidzbark2	690/2	0,0034	EL1D/	ulica Reymonta	niezabudowany	510
173.	Lidzbark2	691/2	0,0035	EL1D/	ulica Reymonta	niezabudowany	525
174.	Lidzbark2	692/2	0,0022	EL1D/	ulica Reymonta	niezabudowany	330
175.	Lidzbark2	695	0,0389	EL1D/	nieruchomość zabudowana (bunkier) przy ul. E.Orzeszkowej	zabudowany	5 800
176.	Lidzbark2	711	0,1030	EL1D/	ulica Orzeszkowej	niezabudowany	15 450
177.	Lidzbark2	712/1	0,2316	EL1D/	ulica Reymonta	niezabudowany	34 740
178.	Lidzbark2	754	0,0085	EL1D/	działka przy ul.Reymonta	niezabudowany	1 300
179.	Lidzbark2	755	0,0401	EL1D/	ulica Zeromskiego	niezabudowany	6 000
180.	Lidzbark2	756/1	0,0107	EL1D/	ulica Okopowa (część)	niezabudowany	1 600
181.	Lidzbark2	756/8	0,5480	EL1D/	ulica Okopowa (część)	niezabudowany	82 200
182.	Lidzbark2	764	0,0683	EL1D/	ulica Polna (część)	niezabudowany	10 250
183.	Lidzbark2	771	0,1665	EL1D/	ulica Polna (poszerzenie)	niezabudowany	8 325
184.	Lidzbark2	780/14	0,2754	EL1D/	plac m-dzy ul.Okopową i Świerkową	niezabudowany	41 334
185.	Lidzbark2	795	0,3633	EL1D/	ulica Świerkowa	niezabudowany	54 500
186.	Lidzbark2	805	0,3098	EL1D/	ulica Topolowa	niezabudowany	46 500
187.	Lidzbark2	831	0,0148	EL1D/	ulica Podleśna (część)	niezabudowany	2 200
188.	Lidzbark2	837	0,3118	EL1D/	ulica Podleśna (część)	niezabudowany	46 800
189.	Lidzbark2	870	0,0773	EL1D/	ulica Klonowa (część)	niezabudowany	11 600
190.	Lidzbark2	871	0,7492	EL1D/	teren budowlany niezabudowany	niezabudowany	187 300
191.	Lidzbark2	872	0,0807	EL1D/	ulica Grabowa	niezabudowany	12 100
192.	Lidzbark2	873/1	0,0010	EL1D/	ulica Klonowa (część)	niezabudowany	150
193.	Lidzbark2	873/2	0,3672	EL1D/	ulica Klonowa (część)	niezabudowany	55 100
194.	Lidzbark2	874	0,0128	EL1D/	ulica Klonowa (część)	zabudowany	36 700
195.	Lidzbark2	890	0,1064	EL1D/	ulica Klonowa (część)	niezabudowany	16 000
196.	Lidzbark2	901	0,1130	EL1D/	ulica Jesionowa (część)	niezabudowany	17 000
197.	Lidzbark2	902	0,1368	EL1D/	ulica Jesionowa (część)	niezabudowany	20 500
198.	Lidzbark2	903	0,0052	EL1D/	teren zieleni (k. ul. Okopowej)	niezabudowany	780
199.	Lidzbark2	913	0,0563	EL1D/	nieruchomość przy ul.Okopowej 22, zabudowana domem mieszkalnym parterowym z poddaszem użytkowym i budynkiem garażowym adaptowanym na potrzeby mieszkalne - udział Gminy 1/2 cz.	zabudowany	180 450
200.	Lidzbark2	914	0,0749	EL1D/	przejęcie z ul.Jesionowej do ul.Okopowej	zabudowany	39 750
201.	Lidzbark2	915/18	0,0202	EL1D/	ulica Klonowa (przedłużenie)	niezabudowany	3 000
202.	Lidzbark2	915/21	0,0482	EL1D/	teren niezabudowany - łąka na os. SKARPA III	niezabudowany	7 230
203.	Lidzbark2	915/22	2,2691	EL1D/	teren niezabudowany - łąka na os. SKARPA III	zabudowany	399 164
204.	Lidzbark2	922	0,0369	EL1D/	działka przy ul.Wierzbowej	niezabudowany	5 500
205.	Lidzbark2	923	0,2574	EL1D/	ulica Wierzbowa	niezabudowany	38 600
206.	Lidzbark2	952	0,3051	EL1D/	ulica Jaworowa	niezabudowany	45 800
207.	Lidzbark2	956/1	0,4471	EL1D/	ulica Okopowa (część)	niezabudowany	67 000
208.	Lidzbark2	961/1	0,1132	EL1D/	teren zieleni (k. ul. Jaworowej)	niezabudowany	16 991
209.	Lidzbark2	961/2	0,0230	EL1D/	teren zieleni (k. ul. Jaworowej)	niezabudowany	3 452
210.	Lidzbark2	961/3	0,0759	EL1D/	teren zieleni (k. ul. Jaworowej)	niezabudowany	11 393
211.	Lidzbark2	967	0,0716	EL1D/	ulica Bukowa (część)	niezabudowany	10 700
212.	Lidzbark2	975	0,0670	EL1D/	ulica Bukowa (część)	niezabudowany	10 050
213.	Lidzbark2	992	0,0996	EL1D/	ulica Dębowa	niezabudowany	14 900
214.	Lidzbark2	1001	0,6898	EL1D/	ulica Bukowa (część)	niezabudowany	103 500
215.	Lidzbark2	1016/3	0,1569	EL1D/	działka przy ul.Wierzbowej	niezabudowany	23 500
216.	Lidzbark2	1016/5	0,4760	EL1D/	teren zieleni (k. ul.Wierzbowej)	niezabudowany	71 400
217.	Lidzbark2	1017	0,0300	EL1D/	droga	niezabudowany	1 500
218.	Lidzbark2	1021	0,0172	EL1D/	ulica Kraziewiczza	niezabudowany	2 580
219.	Lidzbark2	1024	0,0815	EL1D/	ulica Kraziewiczza przy PKP	zabudowany	14 790
220.	Lidzbark2	1033	0,1400	EL1D/	ulica Kraziewiczza	zabudowany	23 590
221.	Lidzbark2	1042	0,0176	EL1D/	działka przy ul.3-go Maja	niezabudowany	2 650
222.	Lidzbark2	1043	0,0302	EL1D/	działka przy ul.Kraziewiczza	niezabudowany	4 530
223.	Lidzbark2	1044	0,0244	EL1D/	ulica Kraziewiczza	zabudowany	6 250
224.	Lidzbark2	1054	0,0683	EL1D/	ulica 3-go Maja	niezabudowany	10 250
225.	Lidzbark2	1058	0,0281	EL1D/	ulica 3-go Maja	niezabudowany	4 200
226.	Lidzbark2	1062	0,0517	EL1D/	nieruchomość niezabudowana k. ul.3-go Maja	niezabudowany	9 100
227.	Lidzbark2	1063	0,0337	EL1D/	nieruchomość niezabudowana k. ul.3-go Maja	niezabudowany	6 000

228.	Lidzbark2	1065/2	0,3173	EL1D/	działka przy ul.3-go Maja/Zieluńskiej	zabudowany	209 147
229.	Lidzbark2	1078/1	0,0046	EL1D/	pobocze ul.Zieluńskiej	niezabudowany	675
230.	Lidzbark2	1078/3	0,0384	EL1D/	pobocze ul.Zieluńskiej	niezabudowany	5 760
231.	Lidzbark2	1079	0,0684	EL1D/	droga przy ul.Zieluńskiej	niezabudowany	10 300
232.	Lidzbark2	1090/1	0,3303	EL1D/	ulica Kółtąja	niezabudowany	49 500
233.	Lidzbark2	1096	0,0653	EL1D/	ulica Kółtąja	niezabudowany	6 530
234.	Lidzbark2	1109	0,0853	EL1D/	ulica Staszica	niezabudowany	12 800
235.	Lidzbark2	1125	0,1083	EL1D/	ulica Konarskiego	niezabudowany	16 250
236.	Lidzbark2	1144	0,0488	EL1D/	ulica Rejtana	niezabudowany	7 300
237.	Lidzbark2	1145	0,1944	EL1D/	ulica Rejtana	niezabudowany	29 200
238.	Lidzbark2	1156	0,0612	EL1D/	ulica 3-go Maja	zabudowany	48 732
239.	Lidzbark2	1159	0,0092	EL1D/	działka przy ul.3-go Maja	niezabudowany	1 400
240.	Lidzbark2	1171	0,1863	EL1D/	ulica Potockiego	niezabudowany	18 630
241.	Lidzbark2	1177	0,1549	EL1D/	ulica Wybickiego	niezabudowany	15 490
242.	Lidzbark2	1190/2	0,1488	EL1D/	działka przy ul.Potockiego/Rejtana	niezabudowany	22 300
243.	Lidzbark2	1193	0,2535	EL1D/	ulica Kościuszki	niezabudowany	25 350
244.	Lidzbark2	1197	0,0264	EL1D/	ulica Kościuszki	niezabudowany	2 640
245.	Lidzbark2	1202	0,1298	EL1D/	ulica Rejtana	niezabudowany	12 980
246.	Lidzbark2	1203	0,0470	EL1D/	droga	niezabudowany	2 350
247.	Lidzbark2	1204	0,0300	EL1D/	działka przy ul.Kościuszki	niezabudowany	4 500
248.	Lidzbark2	1205/1	0,0128	EL1D/	boisko, ul.3-go Maja	niezabudowany	1 920
249.	Lidzbark2	1205/2	0,2838	EL1D/	boisko, ul.3-go Maja	niezabudowany	42 570
250.	Lidzbark2	1216	0,1796	EL1D/	ulica Sosnowa	niezabudowany	17 960
251.	Lidzbark2	1220	0,1969	EL1D/	ulica Południowa	zabudowany	111 864
252.	Lidzbark2	1238	0,1172	EL1D/	ulica Leśna	niezabudowany	5 860
253.	Lidzbark2	1259	0,1349	EL1D/	ulica Kwiatowa	niezabudowany	13 490
254.	Lidzbark2	1275	0,0980	EL1D/	droga wzdłuż ul.Zieluńskiej	niezabudowany	4 900
255.	Lidzbark2	1276	0,1523	EL1D/	ulica Graniczna	niezabudowany	15 230
256.	Lidzbark2	1278	0,6744	EL1D/	ulica Polna	niezabudowany	67 440
257.	Lidzbark2	1279/1	0,0100	EL1D/	ulica Zieluńska/Polna	niezabudowany	1 500
258.	Lidzbark2	1284	0,1128	EL1D/	nieruchomość zabudowana budynkiem mieszkalnym przy ul.Polnej 5-Wspólnota - udział Gminy wynosi 4/11cz. -dwa lokale mieszkalne	zabudowany	72 290
259.	Lidzbark2	1285	0,2956	EL1D/	przy ul.Polnej przy torach	niezabudowany	44 300
260.	Lidzbark2	1286	0,0228	EL1D/	przy ul.Polnej przy torach	niezabudowany	3 400
261.	Lidzbark2	1291	0,2350	EL1D/	Otwarta Strefa Aktywności (m-dzy ul.Topolową a Podleśną); tereny rekreacyjno-wypoczynkowe	zabudowany	110 080
262.	Lidzbark2	1296	0,1385	EL1D/	nieruchomość niezabudowana (k. ul.Topolowej - projektowana droga)	niezabudowany	13 850
263.	Lidzbark2	1297	0,0698	EL1D/	nieruchomość niezabudowana (k. ul.Topolowej - projektowana droga)	niezabudowany	7 000
264.	Lidzbark2	1298/1	0,0720	EL1D/	nieruchomość niezabudowana przy ul.Brzozowej (teren pomiędzy Przychodnią Zdrowia a Przedszkolem Miejskim)	niezabudowany	12 167
265.	Lidzbark2	1298/3	0,0535	EL1D/	wydzielona droga do przedszkola	droga	9 041
266.	Lidzbark2	1298/4	0,2640	EL1D/	nieruchomość niezabudowana przy ul.Brzozowej (teren pomiędzy Przychodnią Zdrowia a Przedszkolem Miejskim)	niezabudowany	44 616
267.	Lidzbark2	1300	0,2676	EL1D/	nieruchomość niezabudowana (teren za Przedszkolem Miejskim)	niezabudowany	45 220
268.	Lidzbark2	1301	0,0290	EL1D/	nieruchomość niezabudowana (przejście przy Przedszkolu - łącznik pomiędzy ul.Chmielną i Akacją)	niezabudowany	4 900
269.	Lidzbark2	1302	0,0927	EL1D/	nieruchomość niezabudowana (droga wewnętrzna - łącznik pomiędzy ul.Chmielną i Akacją)	niezabudowany	15 650
270.	Lidzbark2	1303	0,0669	EL1D/	ulica Chmielna (część)	niezabudowany	11 320
271.	Lidzbark2	1304/1	0,0638	EL1D/	nieruchomość niezabudowana za Przychodnią Zdrowia przy ul.Brzozowej	niezabudowany	10 779
272.	Lidzbark2	1304/2	0,3528	EL1D/	nieruchomość niezabudowana za Przychodnią Zdrowia przy ul.Brzozowej	niezabudowany	59 604
273.	Lidzbark2	1304/3	0,0133	EL1D/	nieruchomość niezabudowana za Przychodnią Zdrowia przy ul.Brzozowej	niezabudowany	2 247
274.	Lidzbark2	1309	0,1115	EL1D/	droga, ul. 3-go Maja	niezabudowany	14 718
275.	Lidzbark2	1310/1	0,8962	EL1D/	las między torami a ul. 3-go Maja	niezabudowany	180 943
276.	Lidzbark2	1310/2	0,5363	EL1D/	las między torami a ul. 3-go Maja	niezabudowany	108 279
277.	Lidzbark2	1310/3	0,3334	EL1D/	rola między torami a ul. 3-go Maja	niezabudowany	44 042
278.	Lidzbark3	3	0,1240	EL1D/	ulica Chopina (część) - uchwała nr XII/116/15 Rady Miejskiej w Lidzbarku z dnia 26 listopada 2015 r. (184580N)	niezabudowany	18 600
279.	Lidzbark3	15/1	0,0621	EL1D/	ulica Piaski (część)- uchwała nr XII/116/15 Rady Miejskiej w Lidzbarku z dnia 26 listopada 2015 r. (184579N)	niezabudowany	6 520

280.	Lidzbark3	17	0,0182	EL1D/	droga	niezabudowany	910
281.	Lidzbark3	24	0,0667	EL1D/	nieruchomość zabudowana budynkiem mieszkalnym przy ul.Młyńskiej 14 - Wspólnota - udział Gminy wynosi 139/1000cz. - jeden lokal mieszkalny	zabudowany	22 780
282.	Lidzbark3	25	0,1337	EL1D/	ulica Cicha	zabudowany	54 541
283.	Lidzbark3	26	0,1529	EL1D/	łaka naprzeciw "Sekretu"	niezabudowany	22 900
284.	Lidzbark3	33/1	0,0813	EL1D/	ulica Cicha	niezabudowany	12 200
285.	Lidzbark3	33/3	0,1222	EL1D/	przepompownia ścieków, ul.Cicha	zabudowany	103 330
286.	Lidzbark3	33/4	0,4687	EL1D/	boisko,ul.Cicha	niezabudowany	70 300
287.	Lidzbark3	33/5	0,0024	EL1D/	działka przy ul.Piaski	niezabudowany	360
288.	Lidzbark3	33/6	0,2297	EL1D/	ulica Garbarska	niezabudowany	34 500
289.	Lidzbark3	38/1	0,0042	EL1D/	ulica Garbarska	niezabudowany	630
290.	Lidzbark3	41/1	0,0118	EL1D/	ulica Garbarska	niezabudowany	1 800
291.	Lidzbark3	53	0,1913	EL1D/	ulica Młyńska	zabudowany	81 814
292.	Lidzbark3	54/1	0,0046	EL1D/	działka k.mostu przy ul.Młyńskiej	niezabudowany	700
293.	Lidzbark3	62	0,0129	EL1D/	droga	niezabudowany	645
294.	Lidzbark3	70	0,0323	EL1D/	nieruchomość zabudowana budynkiem mieszkalnym przy ul.Młyńskiej 1 - Wspólnota - udział Gminy wynosi 4/12cz. - jeden lokal mieszkalny	zabudowany	21 080
295.	Lidzbark3	72	0,2487	EL1D/	ulica Podzamcze	zabudowany	30 770
296.	Lidzbark3	81	0,0121	EL1D/	droga	niezabudowany	605
297.	Lidzbark3	92/2	0,7557	EL1D/	ulica Piaski (część)- uchwała nr XII/116/15 Rady Miejskiej w Lidzbarku z dnia 26 listopada 2015 r. (184580N)	niezabudowany	79 348
298.	Lidzbark3	93/6	0,0718	EL1D/	ul.Piaski k.baru	niezabudowany	10 800
299.	Lidzbark3	93/10	0,0162	EL1D/	ul.Piaski k.baru	niezabudowany	2 465
300.	Lidzbark3	111/12	0,5723	EL1D/	Otwarta Strefa Aktywności (przy schodach do ul.Piaski); tereny rekreacyjno-wypoczynkowe	zabudowany	152 825
301.	Lidzbark3	112/2	0,0452	EL1D/	droga - przejście z ul. Jeleńskiej na ul. Piaski (schody)	zabudowany	53 553
302.	Lidzbark3	113/2	0,6054	EL1D/	kompleks boisk "ORLIK" przy ul. Jeleńskiej 13 A	zabudowany	1 086 650
303.	Lidzbark3	119/1	0,7432	EL1D/	Szkoła Podstawowa Nr 1 w Lidzbarku, ul.Działdowska 13	zabudowany	1 821 859
304.	Lidzbark3	121	0,0775	EL1D/	nieruchomość zabudowana budynkiem mieszkalnym (zasób komunalny) przy ul.Działdowskiej 15 - siedem lokali mieszkalnych	zabudowany	99 400
305.	Lidzbark3	123/3	0,0062	EL1D/	ulica Działdowska/Jeleńska - poszerzenie skrzyżowania	niezabudowany	930
306.	Lidzbark3	126	0,3052	EL1D/	nieruchomość zabudowana trzema budynkami mieszkalnymi przy ul.Działdowskiej 12, 14 i 16 - Wspólnota - udział Gminy wynosi 185/252cz. - siedemnaście lokali mieszkalnych	zabudowany	396 806
307.	Lidzbark3	127/1	0,0611	EL1D/	nieruchomość zabudowana budynkiem mieszkalnym ul.Działdowska 18 (dwa lokale mieszkalne na parterze i pomieszczenia gospodarcze i warsztatowe w piwnicy) oraz budynkiem mieszkalnym ul.Działdowska 20 (osiem lokali mieszkalnych)-Wspólnota-udział Gminy wynosi 67 125/75655 części	zabudowany	230 930
308.	Lidzbark3	127/2	0,1275	EL1D/	nieruchomość zabudowana budynkiem gospodarczym	zabudowany	36 875
309.	Lidzbark3	130/1	3,6476	EL1D/	łaka k.jeziorka	niezabudowany	182 380
310.	Lidzbark3	132	0,4890	EL1D/	działka przy ul.Garbuzy k.jeziorka (promenada, ścieżka rowerowa, przepompownia ścieków)	niezabudowany	260 000
311.	Lidzbark3	133	0,0751	EL1D/	łaka k.jeziorka i parking	zabudowany	92 375
312.	Lidzbark3	134/2	0,0407	EL1D/	parking k.jeziorka	zabudowany	90 656
313.	Lidzbark3	135/1	0,1762	EL1D/	działka przy ul.Garbuzy	niezabudowany	8 810
314.	Lidzbark3	141/1	0,0921	EL1D/	działka przy ul.Garbuzy	niezabudowany	4 605
315.	Lidzbark3	141/4	0,0252	EL1D/	działka przy ul.Garbuzy	niezabudowany	1 260
316.	Lidzbark3	149	0,3897	EL1D/	ulica Garbuzy	niezabudowany	38 970
317.	Lidzbark3	151/2	0,0971	EL1D/	skarpa przy ul.Garbuzy	niezabudowany	9 700
318.	Lidzbark3	151/3	0,0171	EL1D/	skarpa przy ul.Garbuzy	niezabudowany	1 710
319.	Lidzbark3	160	0,0447	EL1D/	droga	niezabudowany	2 235
320.	Lidzbark3	161	0,1050	EL1D/	nieruchomość zabudowana komunalnym budynkiem mieszkalnym przy ul.Górka 14- dziesięć lokali mieszkalnych	zabudowany	226 250
321.	Lidzbark3	164	0,1270	EL1D/	grunt przy grocie przy ul.Górka	niezabudowany	12 700
322.	Lidzbark3	165	0,5040	EL1D/	grota przy ul.Górka	zabudowany	60 400

323.	Lidzbark3	168/2	0,1521	EL1D/	ulica Górka	niezabudowany	15 210
324.	Lidzbark3	173	0,0171	EL1D/	droga	niezabudowany	855
325.	Lidzbark3	198	0,1625	EL1D/	ulica Kopernika	niezabudowany	16 250
326.	Lidzbark3	207/1	0,0207	EL1D/	ul.Kopernika - działka z szambami	niezabudowany	3 100
327.	Lidzbark3	214	0,1394	EL1D/	ulica Wodna	zabudowany	38 340
328.	Lidzbark3	216	0,0993	EL1D/	nieruchomość zabudowana budynkiem mieszkalnym i gospodarczym (zasób komunalny - osiem lokali) przy ul.Wodnej 13	zabudowany	174 900
329.	Lidzbark3	217/1	0,0264	EL1D/	nieruchomość zabudowana budynkiem mieszkalnym (zasób komunalny - dziesięć lokali) i jeden lokal użytkowy przy ul. Słomiany Rynek 2	zabudowany	223 873
330.	Lidzbark3	217/2	0,2573	EL1D/	nieruchomość niezabudowana - parking między ul.Słomiany Rynek i ul.Wodną	niezabudowany	38 590
331.	Lidzbark3	230	0,0632	EL1D/	nieruchomość zabudowana budynkiem mieszkalnym (zasób komunalny - sześć lokali) przy ul. Słomiany Rynek 12	zabudowany	97 500
332.	Lidzbark3	232	0,0272	EL1D/	nieruchomość zabudowana komunalnym budynkiem mieszkalnym przy ul.Sądowej 2 - sześć lokali mieszkalnych	zabudowany	188 200
333.	Lidzbark3	234	0,1661	EL1D/	ulica Sądowa	niezabudowany	16 610
334.	Lidzbark3	237	0,1341	EL1D/	ulica Słomiany Rynek	niezabudowany	13 410
335.	Lidzbark3	238	0,4791	EL1D/	ulica Stare Miasto	niezabudowany	23 955
336.	Lidzbark3	239/1	0,0024	EL1D/	przepompownia ścieków, ul.Stare Miasto	zabudowany	85 360
337.	Lidzbark3	241	0,0484	EL1D/	nieruchomość zabudowana budynkiem mieszkalnym przy ul.Stare Miasto 40 - Wspólnota - udział Gminy 21374/28753 cz. - cztery lokale mieszkalne	zabudowany	67 196
338.	Lidzbark3	242	0,0138	EL1D/	droga	niezabudowany	690
339.	Lidzbark3	246	0,0252	EL1D/	ulica Młyńska (część)	niezabudowany	1 260
340.	Lidzbark3	250/1	0,0559	EL1D/	nieruchomość zabudowana komunalnym budynkiem mieszkalnym przy ul.Stare Miasto 24 - pięć lokali mieszkalnych i jeden lokal użytkowy (d.Siostry Misjonarki)	zabudowany	200 000
341.	Lidzbark3	258	0,0415	EL1D/	ulica Podzamcze	niezabudowany	2 075
342.	Lidzbark3	265	0,0034	EL1D/	droga	niezabudowany	170
343.	Lidzbark3	269/3	0,0003	EL1D/	ulica Krótka (część chodnika)	niezabudowany	45
344.	Lidzbark3	271	0,0086	EL1D/	droga	niezabudowany	430
345.	Lidzbark3	273/2	0,0780	EL1D/	nieruchomość zabudowana budynkiem mieszkalnym przy ul.Pl.Gen.J.Hallera 9- Wspólnota - udział Gminy wynosi 924/22017cz. - dwa lokale mieszkalne	zabudowany	101 145
346.	Lidzbark3	273/3	0,0055	EL1D/	grunt niezabudowany za garażem przy Hallera 9	niezabudowany	800
347.	Lidzbark3	273/19	0,0011	EL1D/	grunt pod garażem przy Hallera 9	zabudowany	330
348.	Lidzbark3	273/25	0,2973	EL1D/	nieruchomość niezabudowana przy bloku Pl.Gen.J.Hallera 9	zabudowany	138 944
349.	Lidzbark3	289	0,0222	EL1D/	droga	niezabudowany	1 110
350.	Lidzbark3	290	0,0027	EL1D/	teren nad rzeką obok kładki, k.ul.Podzamcze	niezabudowany	270
351.	Lidzbark3	296/1	0,0028	EL1D/	nieruchomość niezabudow. ul.Mickiewicza	niezabudowany	840
352.	Lidzbark3	297	0,0495	EL1D/	teren nad rzeką przy ul.Działdowskiej (koło sklepu rybnego)	niezabudowany	7 400
353.	Lidzbark3	299	0,0724	EL1D/	nieruchomość zabudowana budynkiem mieszkalnym przy ul.Mickiewicza 2 - Wspólnota - udział Gminy 24731/33176 cz. - cztery lokale mieszkalne	zabudowany	73 493
354.	Lidzbark3	300	0,0833	EL1D/	ulica Mickiewicza	niezabudowany	8 330
355.	Lidzbark3	302/1	0,0123	EL1D/	Biblioteka Miejska, ul. Zamkowa 2	zabudowany	252 200
356.	Lidzbark3	306	0,0136	EL1D/	droga	niezabudowany	680
357.	Lidzbark3	307	0,0773	EL1D/	ulica Zamkowa	niezabudowany	7 730
358.	Lidzbark3	310	0,0372	EL1D/	chodnik przy b.Domu Towar, ul.Kościelna	niezabudowany	11 200
359.	Lidzbark3	311	0,0622	EL1D/	ulica Kościelna	niezabudowany	3 110
360.	Lidzbark3	312	0,4770	EL1D/	ulica Plac Hallera	niezabudowany	23 850
361.	Lidzbark3	313	0,0588	EL1D/	ulica Krótka	niezabudowany	2 940
362.	Lidzbark3	317	0,0369	EL1D/	nieruchomość zabudowana budynkiem mieszkalnym (zasób komunalny - cztery lokale) przy ul. Podgórnjej 2	zabudowany	71 070
363.	Lidzbark3	322	0,0558	EL1D/	ulica Podgórna	niezabudowany	5 580
364.	Lidzbark3	323/7	0,0100	EL1D/	chodnik i szamba, ul.Podgórna	niezabudowany	1 500
365.	Lidzbark3	325/2	0,0650	EL1D/	nieruchomość zabudowana budynkiem mieszkalnym przy ul.Pl.Gen.J.Hallera 2 - Wspólnota - udział Gminy wynosi 420000/13543200 cz. - jeden lokal mieszkalny	zabudowany	50 605
366.	Lidzbark3	325/11	0,0029	EL1D/	działka przy ul.Ogrodowej	niezabudowany	870

367.	Lidzbark3	325/17	0,0905	EL1D/	działka przy ul.Ogrodowej	niezabudowany	27 120
368.	Lidzbark3	332	0,1594	EL1D/	ulica Ogrodowa	niezabudowany	15 940
369.	Lidzbark3	344/1	0,1580	EL1D/	hala widowiskowo-sportowa przy Szkole Podstawowej Nr 2 w Lidzbarku, ul. Nowa 10	zabudowany	601 585
370.	Lidzbark3	348/4	0,0849	EL1D/	hala widowiskowo-sportowa przy Szkole Podstawowej Nr 2 w Lidzbarku, ul. Nowa 10	zabudowany	2 016 464
371.	Lidzbark3	348/6	0,0767	EL1D/	hala widowiskowo-sportowa przy Szkole Podstawowej Nr 2 w Lidzbarku, ul. Nowa 10	zabudowany	1 935 968
372.	Lidzbark3	349	0,0475	EL1D/	nieruchomość niezabudowana za komunalnym budynkiem mieszkalnym przy ul. Sądowej 5	niezabudowany	14 250
373.	Lidzbark3	350	0,1333	EL1D/	nieruchomość zabudowana komunalnym budynkiem mieszkalnym przy ul.Sądowej 5 - jedenaście lokali mieszkalnych	zabudowany	370 000
374.	Lidzbark3	351	0,0261	EL1D/	droga od ul. Sądowej do Szkoły Podstawowej Nr 2 w Lidzbarku	niezabudowany	3 900
375.	Lidzbark3	352/1	0,0021	EL1D/	nieruchomość niezabudowana k.hali widowiskowo-sportowej (poszerzenie przejścia od ul.Sądowej do ul.Nowej)	niezabudowany	1 330
376.	Lidzbark3	353/4	0,0260	EL1D/	działka niezabudowana przy ul.Nowej pod parking przy hali widowiskowo-sportowej	niezabudowany	16 000
377.	Lidzbark3	359	0,1021	EL1D/	parking przy UMIG	niezabudowany	30 600
378.	Lidzbark3	360/2	0,0566	EL1D/	nieruchomość niezabudowana przy ul.Nowej, obok Szkoły Podstawowej Nr 2 w Lidzbarku (d.schody)	niezabudowany	16 911
379.	Lidzbark3	361/3	0,0150	EL1D/	wjazd do Szkoły Podstawowej Nr 2 w Lidzbarku	niezabudowany	2 250
380.	Lidzbark3	361/5	0,0209	EL1D/	hala widowiskowo-sportowa przy Szkole Podstawowej Nr 2 w Lidzbarku, ul. Nowa 10	zabudowany	576 907
381.	Lidzbark3	361/6	1,0889	EL1D/	Szkoła Podstawowa Nr 2 w Lidzbarku ; i hala widowiskowo-sportowa oraz Otwarta Strefa Aktywności, ul. Nowa 10; inne tereny zabudowane	zabudowany	5 312 451
382.	Lidzbark3	362	0,1216	EL1D/	remiza OSP, ul.Nowy Rynek 15; tereny mieszkaniowe	zabudowany	286 500
383.	Lidzbark3	363/1	0,0425	EL1D/	działka niezabudowana na polepszenie warunków zagospodarowania nieruchomości OSP przy ul.Nowy Rynek w Lidzbarku	niezabudowany	46 750
384.	Lidzbark3	368/1	0,0122	EL1D/	dojazd do działek ul.Nowa/Nowy Rynek	niezabudowany	1 830
385.	Lidzbark3	370	0,0744	EL1D/	ulica Strażacka	niezabudowany	7 440
386.	Lidzbark3	371	0,0891	EL1D/	budynek wielomieszaniowy - Wspólnota, ul.Nowy Rynek 10, dwa lokale mieszkalne, udział Gminy 1211/9039 cz.	zabudowany	84 927
387.	Lidzbark3	373	0,0625	EL1D/	przystanek PKS, ul.Dworcowa 2	zabudowany	172 262
388.	Lidzbark3	374	0,1370	EL1D/	ulica Dworcowa	niezabudowany	13 700
389.	Lidzbark3	380	0,0908	EL1D/	nieruchomość zabudowana budynkiem mieszkalnym przy ul.Działdowskiej 6 - Wspólnota - udział Gminy wynosi 18/24cz. - dziesięć lokali mieszkalnych	zabudowany	420 400
390.	Lidzbark3	383	0,1316	EL1D/	parking przy ul. Działdowskiej i mała przystań kajakowa	zabudowany	177 435
391.	Lidzbark3	384	0,1339	EL1D/	plac targowy, parking i przystań kajakowa	zabudowany	146 040
392.	Lidzbark3	387	0,0741	EL1D/	nieruchomość niezabudowana - za placem targowym przy ul. Działdowskiej	zabudowany	37 643
393.	Lidzbark3	388	0,0751	EL1D/	nieruchomość niezabudowana - za placem targowym przy ul. Działdowskiej	zabudowany	25 833
394.	Lidzbark3	395	0,0898	EL1D/	część ujęcia wody z drogą utwardzoną, ul. Działdowska	zabudowany	65 381
395.	Lidzbark3	398/7	0,0464	EL1D/	część ujęcia wody, ul.Działdowska	zabudowany	33 839
396.	Lidzbark3	398/8	0,0876	EL1D/	część ujęcia wody, ul.Działdowska	zabudowany	55 764
397.	Lidzbark3	398/9	0,0742	EL1D/	część ujęcia wody, ul.Działdowska	niezabudowany	14 840
398.	Lidzbark3	399/1	0,0252	EL1D/	nieruchomość zabudowana częścią budynku biurowego po Gazowni, ul.Działdowska 10 A	zabudowany	4 979
399.	Lidzbark3	399/2	0,6971	EL1D/	stacja uzdatniania wody (pompownia,filtry,budynek warsztatowy), ul. Działdowska	zabudowany	1 898 649
400.	Lidzbark3	401/1	0,0480	EL1D/	nieruchomość zabudowana budynkiem mieszkalnym przy ul.Dworcowej 3 -Wspólnota - udział Gminy wynosi 1/6cz. - jeden lokal mieszkalny	zabudowany	22 400
401.	Lidzbark3	401/6	0,0624	EL1D/	stacja uzdatniania wody,ul. Działdowska	zabudowany	653 880
402.	Lidzbark3	402/1	0,0114	EL1D/	trafo,ul.Dworcowa	zabudowany	7 300
403.	Lidzbark3	402/5	0,0103	EL1D/	część ujęcia wody (dojście do zbiorników) - za dawną łaźnią	niezabudowany	2 060

404.	Lidzbark3	402/6	0,0374	EL1D/	część ujęcia wody (dojście do zbiorników) - za dawną łąznią	niezabudowany	7 480
405.	Lidzbark3	412	0,6841	EL1D/	Żłobek Miejski w Lidzbarku, ul. Zieluńska 7	zabudowany	381 012
406.	Lidzbark3	413/1	0,0146	EL1D/	ulica Dworcowa (część)	niezabudowany	2 190
407.	Lidzbark3	413/2	0,0095	EL1D/	ulica Targowa (część)	niezabudowany	1 425
408.	Lidzbark3	414/6	0,0038	EL1D/	ulica Targowa (część)	niezabudowany	977
409.	Lidzbark3	414/7	0,0055	EL1D/	ulica Targowa (część)	niezabudowany	1 414
410.	Lidzbark3	414/8	0,0085	EL1D/	ulica Targowa (część)	niezabudowany	2 185
411.	Lidzbark3	414/9	0,5085	EL1D/	ulica Targowa/Tartaczna (część)	zabudowany	169 865
412.	Lidzbark3	415	0,2204	EL1D/	ulica Tartaczna	niezabudowany	11 020
413.	Lidzbark3	439	0,0522	EL1D/	ulica Słoneczna	niezabudowany	7 800
414.	Lidzbark3	445	0,3187	EL1D/	ulica Słoneczna	niezabudowany	47 800
415.	Lidzbark3	456/4	0,0228	EL1D/	ulica Słoneczna	niezabudowany	2 280
416.	Lidzbark3	456/5	0,0725	EL1D/	ulica Słoneczna	niezabudowany	10 900
417.	Lidzbark3	470/4	0,0220	EL1D/	ulica Słoneczna	niezabudowany	2 200
418.	Lidzbark3	470/5	0,0654	EL1D/	ulica Słoneczna	niezabudowany	9 800
419.	Lidzbark3	484/8	0,1400	EL1D/	teren niezabudowany przy ul. Żeromskiego (za ogrodami działkowymi)	niezabudowany	21 000
420.	Lidzbark3	484/9	0,1218	EL1D/	teren niezabudowany przy ul. Żeromskiego (za ogrodami działkowymi)	niezabudowany	18 270
421.	Lidzbark3	484/13	2,1410	EL1D/	teren niezabudowany przy ul. Żeromskiego (za ogrodami działkowymi)	niezabudowany	321 135
422.	Lidzbark3	492	0,4350	EL1D/	ulica Poświętna	niezabudowany	21 750
423.	Lidzbark3	496	1,4998	EL1D/	parking przy ul. Poświętnej	niezabudowany	195 000
424.	Lidzbark3	498	0,2600	EL1D/	teren za placem targowym przy ul. Poświętnej	niezabudowany	26 000
425.	Lidzbark3	499/9	1,3210	EL1D/	plac targowy przy ul. Poświętnej	zabudowany	269 200
426.	Lidzbark3	506/4	0,0287	EL1D/	droga k.ul. Targowej	niezabudowany	4 300
427.	Lidzbark3	508/3	0,0177	EL1D/	ulica Targowa (część)	niezabudowany	2 650
428.	Lidzbark3	508/23	0,0034	EL1D/	droga	niezabudowany	510
429.	Lidzbark3	508/34	0,1046	EL1D/	ulica Targowa	niezabudowany	15 700
430.	Lidzbark3	512/1	0,0125	EL1D/	ulica Przemysłowa/Poświętna	niezabudowany	1 900
431.	Lidzbark3	513	0,0794	EL1D/	ulica Poświętna	niezabudowany	3 970
432.	Lidzbark3	514/2	0,1086	EL1D/	nieruchomość zabudowana budynkiem mieszkalnym (zasób komunalny - dwa lokale) przy ul. Przemysłowej 8	zabudowany	71 150
433.	Lidzbark3	517	0,0602	EL1D/	droga	niezabudowany	3 010
434.	Lidzbark3	521/5	0,0449	EL1D/	nieruchomość zabudowana budynkiem mieszkalnym przy ul. Jeleńskiej 15 - Wspólnota - udział Gminy wynosi 658/4200cz. - pięć lokali mieszkalnych	zabudowany	252 116
435.	Lidzbark3	521/7	0,1499	EL1D/	kotłownia ul. Jeleńska	zabudowany	87 500
436.	Lidzbark3	521/10	0,0458	EL1D/	nieruchomość zabudowana budynkiem mieszkalnym przy ul. Jeleńskiej 13 - Wspólnota - udział Gminy wynosi 37/270cz. - cztery lokale mieszkalne	zabudowany	201 850
437.	Lidzbark3	521/15	0,0511	EL1D/	nieruchomość zabudowana budynkiem mieszkalnym przy ul. Jeleńskiej 17 - Wspólnota - udział Gminy wynosi 4046/20399cz. - sześć lokali mieszkalnych	zabudowany	302 920
438.	Lidzbark3	521/22	1,0803	EL1D/	plac m-dzy blokami 17-19, ul. Jeleńska	zabudowany	280 927
439.	Lidzbark3	525	0,0326	EL1D/	drogi i place przejęte od Spółdzielni Mieszkaniowej Lokatorsko-Własnościowej w Lidzbarku, ul. Nowy Rynek	zabudowany	91 362
440.	Lidzbark3	541	0,0775	EL1D/	drogi i place przejęte od Spółdzielni Mieszkaniowej Lokatorsko-Własnościowej w Lidzbarku, ul. Strażacka	niezabudowany	11 600
441.	Lidzbark3	553	0,0163	EL1D/	drogi i place przejęte od Spółdzielni Mieszkaniowej Lokatorsko-Własnościowej w Lidzbarku, ul. Strażacka	niezabudowany	2 450
442.	Lidzbark3	635	0,4109	EL1D/	drogi i place przejęte od Spółdzielni Mieszkaniowej Lokatorsko-Własnościowej w Lidzbarku, ul. Jeleńska	zabudowany	343 403
443.	Lidzbark3	637	0,0886	EL1D/	drogi i place przejęte od Spółdzielni Mieszkaniowej Lokatorsko-Własnościowej w Lidzbarku, ul. Jeleńska	niezabudowany	13 300
444.	Lidzbark3	640	0,1578	EL1D/	drogi i place przejęte od Spółdzielni Mieszkaniowej Lokatorsko-Własnościowej w Lidzbarku, ul. Jeleńska	zabudowany	142 180
445.	Lidzbark3	644	0,0173	EL1D/	drogi i place przejęte od Spółdzielni Mieszkaniowej Lokatorsko-Własnościowej w Lidzbarku, ul. Jeleńska	niezabudowany	2 600
446.	Lidzbark3	648	0,0869	EL1D/	drogi i place przejęte od Spółdzielni Mieszkaniowej Lokatorsko-Własnościowej w Lidzbarku, ul. Jeleńska	niezabudowany	13 000

447.	Lidzbark3	650	0,0402	EL1D/	drogi i place przejęte od Spółdzielni Mieszkaniowej Lokatorsko-Własnościowej w Lidzbarku, ul. Jeleńska	niezabudowany	6 000
448.	Lidzbark4	6/1	0,0470	EL1D/	ulica Jeleńska/Myśliwska-skwer i wyjazd	niezabudowany	7 050
449.	Lidzbark4	6/2	0,3416	EL1D/	nieruchomość zabudowana - Wspólnota ul. Jeleńska 4 - dawna siedziba weterynarii i budynek mieszkalny, jeden lokal mieszkalny i jeden lokal użytkowy - udział Gminy 14090/61631 cz.	zabudowany	73 500
450.	Lidzbark4	6/10	0,1818	EL1D/	droga do ul. Myśliwskiej	zabudowany	61 069
451.	Lidzbark4	7	0,2305	EL1D/	ulica Myśliwska	zabudowany	64 069
452.	Lidzbark4	9	0,0388	EL1D/	droga	niezabudowany	1 940
453.	Lidzbark4	10	0,1637	EL1D/	nieruchomość zabudowana komunalnym budynkiem mieszkalnym przy ul. Działdowskiej 19- trzy lokale mieszkalne	zabudowany	109 100
454.	Lidzbark4	14/46	0,1530	EL1D/	droga, ul. Myśliwska	niezabudowany	22 950
455.	Lidzbark4	14/61	0,1620	EL1D/	droga	niezabudowany	54 000
456.	Lidzbark4	15/6	0,0393	EL1D/	droga od ul. Działdowskiej, za blokami	niezabudowany	1 965
457.	Lidzbark4	22	0,3320	EL1D/	droga	niezabudowany	16 600
458.	Lidzbark4	24	0,1312	EL1D/	ulica Przemysłowa	niezabudowany	6 560
459.	Lidzbark4	28	0,4816	EL1D/	ulica Przemysłowa	niezabudowany	48 160
460.	Lidzbark4	29/3	0,0131	EL1D/	ulica Przemysłowa - grunt pod schodami i przejściem dla pieszych	niezabudowany	8 580
461.	Lidzbark4	29/4	0,0047	EL1D/	część drogi publicznej w kierunku Olszewa (k.ul.Przemysłowej)	niezabudowany	3 080
462.	Lidzbark4	30/1	0,0623	EL1D/	droga publiczna do Olszewa	niezabudowany	9 350
463.	Lidzbark4	30/3	0,2661	EL1D/	droga publiczna do Olszewa	niezabudowany	39 970
464.	Lidzbark4	32	0,2721	EL1D/	droga	niezabudowany	13 605
465.	Lidzbark4	34	0,0400	EL1D/	ulica Przemysłowa (poszerzenie)	niezabudowany	4 000
466.	Lidzbark4	41/17	0,5917	EL1D/	rezerwa terenowa	niezabudowany	7 200
467.	Lidzbark4	46	0,0311	EL1D/	nieruchomość niezabudowana przy ul. Główny Dworzec (teren przy torach)	niezabudowany	4 700
468.	Lidzbark4	56/2	0,1790	EL1D/	droga za stacją GPZ od ul. Jeleńskiej do lasu	niezabudowany	17 900
469.	Lidzbark4	56/6	0,0162	EL1D/	droga (poszerzenie) - grunt k.Zakładu Energetycznego (GPZ)	niezabudowany	2 430
470.	Lidzbark4	56/7	0,0056	EL1D/	grunt k.Zakładu Energetycznego (GPZ) - przepompownia ścieków	niezabudowany	840
471.	Lidzbark4	56/10	0,0950	EL1D/	grunt k.Zakładu Energetycznego (GPZ) - rezerwa terenowa	niezabudowany	14 250
472.	Lidzbark4	62	0,0182	EL1D/	ulica Myśliwska	niezabudowany	2 700
473.	Lidzbark4	73/3	0,0115	EL1D/	końcówka ul. Myśliwskiej	niezabudowany	1 700
474.	Lidzbark4	73/6	0,0308	EL1D/	droga	zabudowany	48 266
475.	Lidzbark4	73/11	0,2326	EL1D/	droga	zabudowany	68 485
476.	Lidzbark4	74/1	0,0388	EL1D/	droga	zabudowany	20 716
477.	Lidzbark4	74/3	0,5266	EL1D/	droga	niezabudowany	52 660
478.	Lidzbark4	75	0,1774	EL1D/	ulica Myśliwska	zabudowany	41 470
479.	Lidzbark4	76/5	0,0201	EL1D/	droga osiedlowa - część ul. Myśliwskiej	niezabudowany	3 000
480.	Lidzbark4	77/2	0,0740	EL1D/	droga osiedlowa - część ul. Myśliwskiej	niezabudowany	11 100
481.	Lidzbark4	77/4	1,6602	EL1D/	nieruchomość niezabudowana przy obejściu drogowym przeznaczona na utworzenie lądowiska dla helikopterów ratownictwa medycznego wraz z niezbędnym zapleczem	niezabudowany	90 926
482.	Lidzbark4	77/7	1,5117	EL1D/	nieruchomość niezabudowana	niezabudowany	82 792
483.	Lidzbark4	77/8	0,3772	EL1D/	nieruchomość niezabudowana - projektowana droga	niezabudowany	20 660
484.	Lidzbark4	77/11	0,1679	EL1D/	park rekreacyjno - turystyczny, ul. Myśliwska	zabudowany	228 072
485.	Lidzbark4	77/12	0,2896	EL1D/	niezabudowana, ul. Myśliwska	niezabudowany	15 870
486.	Lidzbark4	77/13	0,4289	EL1D/	niezabudowana, ul. Myśliwska	niezabudowany	23 504
487.	Lidzbark4	77/14	0,0287	EL1D/	niezabudowana, ul. Myśliwska	niezabudowany	1 573
488.	Lidzbark4	78/1	0,0138	EL1D/	droga polna między ul. Myśliwską a Działdowską	niezabudowany	1 380
489.	Lidzbark4	78/3	0,0986	EL1D/	droga polna między ul. Myśliwską a Działdowską	niezabudowany	9 860
490.	Lidzbark4	97	0,4338	EL1D/	droga osiedlowa - część ul. Jeleńskiej	zabudowany	355 042
491.	Lidzbark4	98	0,2351	EL1D/	plac zabaw między blokami 30 i 36, ul. Jeleńska	zabudowany	206 102
492.	Lidzbark4	99	0,1341	EL1D/	nieruchomość zabudowana budynkiem mieszkalnym-Wspólnota-udział Gminy wynosi 13/100,tj. 0,0174ha - dwa lokale mieszkalne, ul. Jeleńska 30	zabudowany	39 066
493.	Lidzbark4	101	0,1756	EL1D/	Środowiskowy Dom Samopomocy, ul. Jeleńska 26	zabudowany	370 960
494.	Lidzbark4	102	0,0944	EL1D/	plac za MOPS-em	niezabudowany	14 200
495.	Lidzbark4	113	0,0818	EL1D/	droga osiedlowa - część ul. Jeleńskiej	zabudowany	122 156

496.	Lidzbark4	173/4	0,0275	EL1D/	droga dojazdowa ogródków przy ul.Jeleńskiej	niezabudowany	2 750
497.	Lidzbark4	173/5	0,2246	EL1D/	droga dojazdowa ogródków przy ul.Jeleńskiej	niezabudowany	22 460
498.	Lidzbark4	207/2	0,0676	EL1D/	droga dojazdowa ogródków przy ul.Jeleńskiej	niezabudowany	6 760
499.	Lidzbark4	227/2	0,0623	EL1D/	droga dojazdowa ogródków przy ul.Jeleńskiej	niezabudowany	6 230
500.	Lidzbark4	259	0,0035	EL1D/	garaż za MOPS-em	zabudowany	9 050
501.	Lidzbark4	260	0,0033	EL1D/	garaż za MOPS-em	zabudowany	8 990
502.	Lidzbark4	263	0,1725	EL1D/	nieruchomość zabudowana (Biuro Pracy, Poradnia), ul. Jeleńska 38	zabudowany	343 100
503.	Lidzbark4	270	0,0276	EL1D/	droga k.byłego zakładu rolnego, ul.Jeleńska	zabudowany	38 175
504.	Lidzbark4	271/1	0,0357	EL1D/	część drogi k.byłego zakładu rolnego, teren pomiędzy nieruchomościami zabudowanymi budynkami związanymi z prowadzeniem gospodarstwa rolnego, ul.Jeleńska	niezabudowany	3 680
505.	Lidzbark4	271/2	0,0905	EL1D/	droga k.byłego zakładu rolnego, ul.Jeleńska	zabudowany	171 070
506.	Lidzbark4	277	0,0880	EL1D/	droga k.byłego zakładu rolnego, ul.Jeleńska	zabudowany	132 542
507.	Lidzbark4	294	0,0125	EL1D/	działka przy ul.Jeleńskiej zabudowana zbiornikiem bezodpływowym (szambo)	zabudowany	1 000
508.	Lidzbark4	299	0,2121	EL1D/	droga k.byłego zakładu rolnego, ul.Jeleńska	zabudowany	257 987
509.	Lidzbark4	302	0,1340	EL1D/	droga k.byłego zakładu rolnego, ul.Jeleńska	zabudowany	162 997
510.	Lidzbark4	305	0,1112	EL1D/	droga k.byłego zakładu rolnego, ul.Jeleńska	zabudowany	135 242
511.	Lidzbark4	308/2	3,2981	EL1D/	nieruchomość niezabudowana przy obejściu drogowym przeznaczona na utworzenie cmentarza komunalnego wraz z niezbędnym zapleczem, wewnętrznym układem komunikacyjnym i parkingami	niezabudowany	180 630
512.	Lidzbark4	310	0,2908	EL1D/	droga k.Urzędu Pracy, ul.Jeleńska	zabudowany	126 055
513.	Lidzbark4	316	0,0900	EL1D/	droga k.ul.Jeleńskiej	niezabudowany	9 000
514.	Lidzbark4	323	0,0301	EL1D/	droga na końcu ul.Jeleńskiej	niezabudowany	3 100
515.	Lidzbark4	332	0,0083	EL1D/	segment w budynku gospodarczym, o pow. 25,30 m ² , przynależny do lokalu nr 1 przy ul.Jeleńskiej 41	zabudowany	664
516.	Lidzbark4	333	0,0072	EL1D/	segment w budynku gospodarczym, o pow. 24,90 m ² , przynależny do lokalu nr 2 przy ul.Jeleńskiej 41	zabudowany	3 485
517.	Lidzbark4	336	0,0452	EL1D/	droga na końcu ul.Jeleńskiej	niezabudowany	4 500
518.	Lidzbark4	337	0,0162	EL1D/	budynek mieszkalny, ul. Jeleńska 41, jeden lokal mieszkalny nr 2 o pow. 34,10m ²	zabudowany	6 520
519.	Lidzbark4	338	0,0089	EL1D/	budynek mieszkalny, ul. Jeleńska 41, jeden lokal mieszkalny nr 1 o pow. 34,53m ²	zabudowany	45 979
520.	Lidzbark4	357	0,0164	EL1D/	droga na końcu ul.Jeleńskiej	niezabudowany	1 640
521.	Adamowo	21	0,4400	EL1D/	droga	niezabudowany	22 000
522.	Adamowo	30	0,0900	EL1D/	droga	niezabudowany	4 500
523.	Adamowo	40	0,4300	EL1D/	droga	niezabudowany	21 500
524.	Adamowo	54	0,3400	EL1D/	droga	niezabudowany	17 000
525.	Adamowo	68	0,3100	EL1D/	droga	niezabudowany	15 500
526.	Adamowo	71	0,0600	EL1D/	rolna	niezabudowany	600
527.	Adamowo	85	0,0200	EL1D/	świetlica, Adamowo 21	zabudowany	32 250
528.	Adamowo	94	0,3500	EL1D/	droga publiczna	niezabudowany	17 500
529.	Adamowo	118	0,2900	EL1D/	droga	niezabudowany	14 500
530.	Adamowo	125	0,0200	EL1D/	działka zabudowana - sklep	zabudowany	10 200
531.	Adamowo	139	0,5600	EL1D/	droga	niezabudowany	28 000
532.	Adamowo	164	0,6500	EL1D/	droga	niezabudowany	32 500
533.	Adamowo	167	0,1500	EL1D/	droga	niezabudowany	7 500
534.	Belk	10/1	0,0616	EL1D/	droga	niezabudowany	3 080
535.	Belk	11/2	1,6105	EL1D/	droga	niezabudowany	80 525
536.	Belk	22/1	0,0232	EL1D/	droga	niezabudowany	1 160
537.	Belk	23	0,2485	EL1D/	droga publiczna	niezabudowany	12 425
538.	Belk	27	0,4727	EL1D/	droga publiczna	niezabudowany	23 635
539.	Belk	38/1	0,0809	EL1D/	remiza OSP, Belk 25 A	zabudowany	40 403
540.	Belk	59/2	0,1323	EL1D/	droga	zabudowany	65 655
541.	Belk	59/3	0,4570	EL1D/	droga	zabudowany	142 434
542.	Belk	68/2	0,8850	EL1D/	droga publiczna	niezabudowany	44 250
543.	Belk	68/3	0,0386	EL1D/	droga	niezabudowany	1 930
544.	Belk	74/2	0,1384	EL1D/	droga	niezabudowany	6 920
545.	Belk	76	0,0902	EL1D/	droga	niezabudowany	4 510

546.	Bełk	101	0,2019	EL1D/	droga	niezabudowany	10 095
547.	Bełk	108	0,1337	EL1D/	nieruchomość rolna (nieużytki)	niezabudowany	1 337
548.	Bełk	109	0,1164	EL1D/	droga	niezabudowany	5 820
549.	Biernaty	3	0,1700	EL1D/	rolna	niezabudowany	1 700
550.	Biernaty	5	0,0700	EL1D/	droga	niezabudowany	3 500
551.	Biernaty	11	0,6400	EL1D/	droga	niezabudowany	32 000
552.	Biernaty	20	0,1800	EL1D/	droga	niezabudowany	9 000
553.	Biernaty	31	0,0600	EL1D/	droga	niezabudowany	3 000
554.	Biernaty	38	0,1100	EL1D/	droga	niezabudowany	5 500
555.	Biernaty	43	0,1400	EL1D/	droga	niezabudowany	7 000
556.	Biernaty	51	0,1800	EL1D/	droga	niezabudowany	9 000
557.	Biernaty	63	2,2900	EL1D/	droga publiczna	niezabudowany	114 500
558.	Biernaty	70	0,2400	EL1D/	droga	niezabudowany	12 000
559.	Biernaty	76	0,1200	EL1D/	droga	niezabudowany	6 000
560.	Biernaty	90	0,8900	EL1D/	droga	niezabudowany	44 500
561.	Biernaty	98	0,2200	EL1D/	droga	niezabudowany	11 000
562.	Biernaty	102	0,1300	EL1D/	droga	niezabudowany	6 500
563.	Bryńsk	2	0,0700	EL1D/	nieruchomość rolna (zabudowana budynkami stanowiącymi odrębny przedmiot własności)	niezabudowany	700
564.	Bryńsk	6	0,0600	EL1D/	droga	niezabudowany	3 000
565.	Bryńsk	7	0,6800	EL1D/	droga publiczna	niezabudowany	34 000
566.	Bryńsk	20	0,3400	EL1D/	droga publiczna	niezabudowany	17 000
567.	Bryńsk	39	0,1000	EL1D/	droga	niezabudowany	5 000
568.	Bryńsk	41	0,6000	EL1D/	droga	niezabudowany	30 000
569.	Bryńsk	42	0,3800	EL1D/	nieruchomość rolna	niezabudowany	3 800
570.	Bryńsk	55	0,2200	EL1D/	droga	niezabudowany	11 000
571.	Bryńsk	70	0,0500	EL1D/	droga	niezabudowany	2 500
572.	Bryńsk	76	0,0900	EL1D/	droga	niezabudowany	4 500
573.	Bryńsk	84	0,2400	EL1D/	droga	niezabudowany	12 000
574.	Bryńsk	91	0,1300	EL1D/	droga	niezabudowany	6 500
575.	Bryńsk	97	0,5500	EL1D/	droga	niezabudowany	27 500
576.	Bryńsk	99	1,3100	EL1D/	droga publiczna	niezabudowany	65 500
577.	Bryńsk	102	0,2500	EL1D/	działka budowlana przy drodze powiatowej	niezabudowany	15 000
578.	Bryńsk	105	0,6100	EL1D/	droga	niezabudowany	30 500
579.	Bryńsk	118	0,2300	EL1D/	droga	niezabudowany	11 500
580.	Bryńsk	124	0,1500	EL1D/	droga	niezabudowany	7 500
581.	Bryńsk	130	0,1500	EL1D/	droga	niezabudowany	7 500
582.	Bryńsk	137	0,5700	EL1D/	droga	niezabudowany	28 500
583.	Bryńsk	138	0,4000	EL1D/	droga	niezabudowany	20 000
584.	Bryńsk	143	0,2000	EL1D/	droga	niezabudowany	10 000
585.	Bryńsk	143	0,2000	EL1D/	droga	niezabudowany	9 500
586.	Bryńsk	160	0,1900	EL1D/	droga	niezabudowany	22 500
587.	Bryńsk	170	0,4500	EL1D/	droga	niezabudowany	11 500
588.	Bryńsk	173	0,2300	EL1D/	droga	niezabudowany	11 500
589.	Bryńsk	191	0,2900	EL1D/	działka budowlana przy drodze powiatowej	niezabudowany	17 400
590.	Bryńsk	196	0,3100	EL1D/	droga	niezabudowany	15 500
591.	Bryńsk	203	0,1300	EL1D/	droga	niezabudowany	6 500
592.	Bryńsk	214	0,5300	EL1D/	Szkoła Podstawowa i Otwarta Strefa Aktywności, Bryńsk 71	zabudowany	289 268
593.	Bryńsk	215	0,2200	EL1D/	droga	niezabudowany	11 000
594.	Bryńsk	216	0,1700	EL1D/	droga	niezabudowany	8 500
595.	Bryńsk	217	0,8900	EL1D/	droga	niezabudowany	44 500
596.	Bryńsk	222/2	0,1130	EL1D/	nieruchomość niezabudowana	niezabudowany	5 650
597.	Bryńsk	222/3	0,0501	EL1D/	nieruchomość niezabudowana	niezabudowany	2 505
598.	Bryńsk	222/4	0,1633	EL1D/	nieruchomość niezabudowana	niezabudowany	8 165
599.	Bryńsk	227	0,0500	EL1D/	droga	niezabudowany	2 500
600.	Bryńsk	229	0,0800	EL1D/	rolna, przy drodze powiatowej	niezabudowany	800
601.	Bryńsk	238	0,3400	EL1D/	nieruchomość zabudowana budynkiem gospodarczym (przy skrzyżowaniu z drogą na Ostrowy)	zabudowany	20 000
602.	Bryńsk	242	0,0500	EL1D/	droga	niezabudowany	2 500
603.	Bryńsk	247	1,1500	EL1D/	remiza OSP, Bryńsk 80-82	zabudowany	100 000
604.	Bryńsk	249/2	0,2600	EL1D/	działka niezabudowana we wsi Bryńsk	niezabudowany	13 000
605.	Bryńsk	252/1	0,2200	EL1D/	nieruchomość zabudowana budynkiem mieszkalnym, Bryńsk 73 - jeden lokal mieszkalny	zabudowany	19 000
606.	Bryńsk	252/2	0,0400	EL1D/	nieruchomość niezabudowana	zabudowany	21 988
607.	Bryńsk	255	0,8000	EL1D/	droga	niezabudowany	40 000
608.	Bryńsk	266	0,1400	EL1D/	droga	niezabudowany	7 000
609.	Bryńsk	275	1,1900	EL1D/	droga	niezabudowany	59 500
610.	Bryńsk	276	1,2600	EL1D/	droga	niezabudowany	63 000
611.	Bryńsk	277	1,6500	EL1D/	droga publiczna	zabudowany	180 906
612.	Bryńsk	279	0,3800	EL1D/	droga	niezabudowany	19 000
613.	Bryńsk	289	0,4100	EL1D/	droga	niezabudowany	20 500
614.	Bryńsk	290	0,4600	EL1D/	droga	niezabudowany	23 000

614.	Bryńsk	297	0,2800	EL1D/	droga	niezabudowany	14 000
615.	Bryńsk	299	0,1900	EL1D/	droga	niezabudowany	9 500
616.	Bryńsk	300/5	0,0200	EL1D/	grunt rolny Szkoły Podstawowej w Bryńsku; na poszerzenie dróg gminnych	niezabudowany	200
617.	Bryńsk	300/7	0,1165	EL1D/	grunt rolny Szkoły Podstawowej w Bryńsku	niezabudowany	1 165
618.	Bryńsk	300/8	0,1220	EL1D/	grunt rolny Szkoły Podstawowej w Bryńsku	niezabudowany	1 220
619.	Bryńsk	300/9	0,0657	EL1D/	grunt rolny Szkoły Podstawowej w Bryńsku; na poszerzenie dróg gminnych	niezabudowany	657
620.	Bryńsk	300/10	0,1305	EL1D/	grunt rolny Szkoły Podstawowej w Bryńsku	niezabudowany	1 305
621.	Bryńsk	300/11	0,1436	EL1D/	grunt rolny Szkoły Podstawowej w Bryńsku	niezabudowany	1 436
622.	Bryńsk	300/12	0,1131	EL1D/	grunt rolny Szkoły Podstawowej w Bryńsku	niezabudowany	1 131
623.	Bryńsk	300/13	0,1120	EL1D/	grunt rolny Szkoły Podstawowej w Bryńsku	niezabudowany	1 120
624.	Bryńsk	300/14	0,1220	EL1D/	grunt rolny Szkoły Podstawowej w Bryńsku	niezabudowany	1 220
625.	Bryńsk	300/17	0,1037	EL1D/	grunt rolny Szkoły Podstawowej w Bryńsku	niezabudowany	1 037
626.	Bryńsk	301	3,7700	EL1D/	rolna	niezabudowany	37 700
627.	Bryńsk	303	2,5200	EL1D/	droga publiczna	niezabudowany	126 000
628.	Bryńsk	310	0,3500	EL1D/	droga	niezabudowany	17 500
629.	Bryńsk	318	0,3200	EL1D/	droga	niezabudowany	16 000
630.	Bryńsk	324	0,4200	EL1D/	droga	niezabudowany	21 000
631.	Bryńsk	327	0,5400	EL1D/	droga	niezabudowany	27 000
632.	Bryńsk	416	0,1800	EL1D/	droga	niezabudowany	9 000
633.	Bryńsk	426	0,1700	EL1D/	droga	niezabudowany	8 500
634.	Bryńsk	434	0,2500	EL1D/	droga	niezabudowany	12 500
635.	Bryńsk	443	0,1900	EL1D/	droga	niezabudowany	9 500
636.	Bryńsk	454	0,0600	EL1D/	droga	niezabudowany	3 000
637.	Bryńsk	462/2	0,1800	EL1D/	działka niezabudowana we wsi Bryńsk	niezabudowany	36 000
638.	Bryńsk	467	0,0500	EL1D/	droga	niezabudowany	2 500
639.	Bryńsk	470/2	0,2500	EL1D/	nieruchomość rolna niezabudowana	niezabudowany	12 500
640.	Bryńsk	471	0,4400	EL1D/	nieruchomość rolna (zabudowana budynkami stanowiącymi odrębny przedmiot własności)	zabudowany	22 000
641.	Bryńsk	472/1	0,2240	EL1D/	przy drodze powiatowej	niezabudowany	13 440
642.	Bryńsk	472/2	0,2252	EL1D/	przy drodze powiatowej	niezabudowany	13 512
643.	Bryńsk	479	0,5800	EL1D/	droga publiczna	niezabudowany	29 000
644.	Bryńsk	482	0,8000	EL1D/	droga	niezabudowany	40 000
645.	Bryńsk	487	0,7200	EL1D/	droga	niezabudowany	36 000
646.	Bryńsk	512	0,0400	EL1D/	droga	niezabudowany	2 000
647.	Bryńsk	532	0,6700	EL1D/	droga	niezabudowany	33 500
648.	Bryńsk	533	0,5600	EL1D/	droga	niezabudowany	28 000
649.	Ciechanówko	4	0,1200	EL1D/	droga publiczna - Chelsty-Ciechanówko	niezabudowany	6 000
650.	Ciechanówko	8	0,1300	EL1D/	droga	niezabudowany	6 500
651.	Ciechanówko	10	0,4400	EL1D/	droga Słup-Chelsty	niezabudowany	22 000
652.	Ciechanówko	11/2	0,3500	EL1D/	droga	niezabudowany	17 500
653.	Ciechanówko	14/2	0,1260	EL1D/	ulica Szosa Lubawska (część)- uchwała nr XII/116/15 Rady Miejskiej w Lidzbarku z dnia 26 listopada 2015 r. (184581N)	niezabudowany	12 600
654.	Ciechanówko	16/2	0,0361	EL1D/	droga	niezabudowany	1 800
655.	Ciechanówko	16/4	0,0078	EL1D/	droga	niezabudowany	390
656.	Ciechanówko	17/2	0,2209	EL1D/	działka przy obejściu drogowym	niezabudowany	11 000
657.	Ciechanówko	26	0,0200	EL1D/	droga	niezabudowany	1 000
658.	Ciechanówko	29	0,5100	EL1D/	droga publiczna - Słup-Chelsty	niezabudowany	25 500
659.	Ciechanówko	36	0,0200	EL1D/	droga	niezabudowany	1 000
660.	Ciechanówko	40	0,0400	EL1D/	droga	niezabudowany	2 000
661.	Ciechanówko	45	0,0200	EL1D/	droga	niezabudowany	1 000
662.	Ciechanówko	47	0,5200	EL1D/	droga	niezabudowany	26 000
663.	Ciechanówko	49	0,5000	EL1D/	droga publiczna - Słup-Chelsty	niezabudowany	25 000
664.	Ciechanówko	51	0,0900	EL1D/	hydrofornia i wiata	zabudowany	42 915
665.	Ciechanówko	54	0,1700	EL1D/	droga na osiedlu mieszkaniowym we wsi Chelsty	zabudowany	77 692
666.	Ciechanówko	78	0,0300	EL1D/	droga	zabudowany	46 554
667.	Ciechanówko	79	0,0500	EL1D/	szamba	zabudowany	1 400
668.	Ciechanówko	84	0,0300	EL1D/	droga	zabudowany	47 441
669.	Ciechanówko	85	0,0200	EL1D/	szamba	zabudowany	600
670.	Ciechanówko	100	0,0100	EL1D/	droga	zabudowany	15 519
671.	Ciechanówko	104	0,0300	EL1D/	droga	zabudowany	15 266
672.	Ciechanówko	131/3	0,5000	EL1D/	Oczyszczalnia ścieków	zabudowany	625 000
673.	Ciechanówko	150	0,1900	EL1D/	droga	niezabudowany	9 500
674.	Ciechanówko	151/2	0,0265	EL1D/	droga	niezabudowany	1 325
675.	Ciechanówko	155	0,7700	EL1D/	droga publiczna - Chelsty-Kietpiny	niezabudowany	38 500
676.	Ciechanówko	157	0,0200	EL1D/	droga	niezabudowany	1 000
677.	Ciechanówko	159	0,6800	EL1D/	droga	niezabudowany	34 000
678.	Ciechanówko	160/1	8,4100	EL1D/	Wysypisko śmieci - Ciechanówko	zabudowany	202 000

679.	Ciechanówko	162	2,2300	EL1D/	Wysypisko śmieci wraz z drogą dojazdową - Ciechanówko	niezabudowany	48 000
680.	Ciechanówko	171	0,6000	EL1D/	droga	niezabudowany	30 000
681.	Ciechanówko	172	0,2500	EL1D/	droga publiczna-Słup-Kurojady-Ciechanówko	niezabudowany	12 500
682.	Ciechanówko	193	0,1600	EL1D/	droga publiczna-Słup-Kurojady-Ciechanówko	niezabudowany	8 000
683.	Ciechanówko	196	0,4400	EL1D/	droga publiczna - Chelsty-Ciechanówko	niezabudowany	22 000
684.	Ciechanówko	199	0,2400	EL1D/	droga publiczna - Chelsty-Ciechanówko	niezabudowany	12 000
685.	Ciechanówko	205	0,2500	EL1D/	droga publiczna - Wapiersk-Ciechanówko	niezabudowany	12 500
686.	Ciechanówko	210	0,2500	EL1D/	droga publiczna - Wapiersk-Ciechanówko	niezabudowany	12 500
687.	Ciechanówko	215	0,6500	EL1D/	droga publiczna - Ciechanówko-Lidzbark (przy oczyszczalni)	niezabudowany	32 500
688.	Ciechanówko	218/2	0,0284	EL1D/	nieruchomość rolna	niezabudowany	284
689.	Ciechanówko	218/3	0,3800	EL1D/	nieruchomość rolna	niezabudowany	3 800
690.	Ciechanówko	224	0,6400	EL1D/	droga	niezabudowany	32 000
691.	Ciechanówko	225/2	0,0197	EL1D/	ulica Piaski (część)- uchwała nr XII/116/15 Rady Miejskiej w Lidzbarku z dnia 26 listopada 2015 r. (184579N)	niezabudowany	1 970
692.	Ciechanówko	231	0,2400	EL1D/	droga	niezabudowany	12 000
693.	Ciechanówko	234/2	0,2600	EL1D/	droga publiczna - Chelsty-Ciechanówko	niezabudowany	13 000
694.	Ciechanówko	236	0,2100	EL1D/	droga	niezabudowany	10 500
695.	Ciechanówko	245/3	0,3512	EL1D/	przy ul. Lubawskiej	niezabudowany	17 560
696.	Ciechanówko	246/2	0,3100	EL1D/	park przy ul. Lubawskiej/Chopina	niezabudowany	62 000
697.	Ciechanówko	3082/2	0,1200	EL1D/	Oczyszczalnia ścieków	zabudowany	26 000
698.	Cibórz	2/21	1,5821	EL1D/	droga publiczna	niezabudowany	13 411
699.	Cibórz	2/34	2,6741	EL1D/	droga	niezabudowany	133 700
700.	Cibórz	2/51	0,3196	EL1D/	droga	niezabudowany	15 980
701.	Cibórz	2/134	0,3609	EL1D/	droga publiczna	niezabudowany	168 000
702.	Cibórz	11/7	0,1186	EL1D/	droga	niezabudowany	6 000
703.	Cibórz	11/10	0,0806	EL1D/	droga	niezabudowany	4 000
704.	Cibórz	11/18	0,0780	EL1D/	droga	niezabudowany	4 000
705.	Cibórz	11/19	0,0777	EL1D/	droga	niezabudowany	3 900
706.	Cibórz	12/8	0,5000	EL1D/	droga	niezabudowany	25 000
707.	Cibórz	20	0,0300	EL1D/	droga	niezabudowany	1 500
708.	Cibórz	26	0,3200	EL1D/	droga	niezabudowany	16 000
709.	Cibórz	30/1	0,2100	EL1D/	droga publiczna	niezabudowany	10 500
710.	Cibórz	37	0,0500	EL1D/	droga	niezabudowany	2 500
711.	Cibórz	48/2	0,1300	EL1D/	nieruchomość zabudowana budynkiem mieszkalnym w Ciborzu 17 (po Szkole Podstawowej) - Wspólnota - udział Gminy wynosi 5130/39181 cz. - jeden lokal mieszkalny	zabudowany	23 200
712.	Cibórz	48/4	0,0069	EL1D/	figurka	zabudowany	340
713.	Cibórz	58	0,2800	EL1D/	droga	niezabudowany	14 000
714.	Cibórz	59	0,0300	EL1D/	droga	niezabudowany	1 500
715.	Cibórz	68	0,0100	EL1D/	droga	niezabudowany	500
716.	Cibórz	79	0,3100	EL1D/	droga publiczna - Cibórz-Olszewo-Lidzbark	niezabudowany	15 500
717.	Cibórz	80	0,0600	EL1D/	działka k.b.szkoły i sklepu-budynki gospod.	niezabudowany	3 000
718.	Cibórz	81	0,0500	EL1D/	droga	zabudowany	56 156
719.	Cibórz	85	0,1400	EL1D/	droga	zabudowany	91 955
720.	Cibórz	88	0,0700	EL1D/	świetlica, Cibórz 12 A	zabudowany	277 761
721.	Cibórz	90	0,1500	EL1D/	nieruchomość zabudowana budynkiem mieszkalnym i gospodarczym Cibórz 13 - Wspólnota - udział Gminy wynosi 406/1625, tj. 0,0375ha - jeden lokal mieszkalny	zabudowany	21 880
722.	Cibórz	94	0,1300	EL1D/	droga publiczna	niezabudowany	6 500
723.	Cibórz	101	0,0300	EL1D/	droga	niezabudowany	1 500
724.	Cibórz	134/2	0,2200	EL1D/	droga	niezabudowany	11 000
725.	Cibórz	150	0,0500	EL1D/	ogródek	niezabudowany	500
726.	Cibórz	157/1	0,8700	EL1D/	teren oczyszczalni ścieków	zabudowany	122 000
727.	Cibórz	372/8	1,0265	EL1D/	rezerva terenowa	niezabudowany	8 200
728.	Cibórz	393/1	0,6794	EL1D/	droga	niezabudowany	33 970
729.	Cibórz	393/2	0,0698	EL1D/	droga	niezabudowany	3 490
730.	Cibórz	393/3	0,2813	EL1D/	droga	niezabudowany	14 065
731.	Cibórz	400	0,0800	EL1D/	droga	niezabudowany	4 000
732.	Cibórz	405	0,0300	EL1D/	droga	niezabudowany	1 500
733.	Cibórz	454	0,4700	EL1D/	droga	niezabudowany	23 500
734.	Cibórz	455	0,4800	EL1D/	droga	niezabudowany	24 000
735.	Cibórz	456	0,5100	EL1D/	droga	niezabudowany	25 500
736.	Cibórz	458	0,6500	EL1D/	droga	niezabudowany	32 500
737.	Cibórz	459	0,6800	EL1D/	droga	niezabudowany	34 000
738.	Cibórz	468	0,1100	EL1D/	droga publiczna	niezabudowany	5 500

739.	Cibórz	504/17	0,4621	EL1D/	droga	niezabudowany	69 315
740.	Cibórz	511	0,6000	EL1D/	droga	niezabudowany	30 000
741.	Cibórz	512	0,6600	EL1D/	droga	niezabudowany	33 000
742.	Cibórz	513	0,1600	EL1D/	droga	zabudowany	57 450
743.	Cibórz	529	0,8800	EL1D/	droga	niezabudowany	44 000
744.	Cibórz	530	0,4000	EL1D/	droga	niezabudowany	20 000
745.	Cibórz	531	0,5500	EL1D/	droga	niezabudowany	27 500
746.	Cibórz	532	1,0100	EL1D/	droga	niezabudowany	60 500
747.	Cibórz	533	0,6600	EL1D/	droga	niezabudowany	33 000
748.	Cibórz	534	0,3600	EL1D/	droga	niezabudowany	18 000
749.	Cibórz	543	0,2600	EL1D/	droga	niezabudowany	13 000
750.	Cibórz	545	0,3000	EL1D/	droga publiczna	niezabudowany	15 000
751.	Cibórz	546	0,1100	EL1D/	droga	niezabudowany	5 500
752.	Cibórz	561	0,1300	EL1D/	droga	niezabudowany	6 500
753.	Cibórz	562	0,0800	EL1D/	droga	niezabudowany	4 000
754.	Cibórz	563	0,2200	EL1D/	droga	niezabudowany	11 000
755.	Cibórz	588	0,0784	EL1D/	droga	niezabudowany	3 900
756.	Cibórz	589	0,0729	EL1D/	droga	niezabudowany	3 600
757.	Cibórz	590	0,0123	EL1D/	przepompownia ścieków, ul. Żeromskiego	zabudowany	85 370
758.	Cibórz	595	0,6018	EL1D/	droga	niezabudowany	30 090
759.	Cibórz	601	1,2095	EL1D/	droga publiczna	niezabudowany	60 475
760.	Cibórz	615	0,0419	EL1D/	droga	niezabudowany	3 352
761.	Cibórz	617	0,3887	EL1D/	droga	niezabudowany	19 435
762.	Cibórz	621	0,3258	EL1D/	droga	niezabudowany	16 290
763.	Cibórz	626	0,4467	EL1D/	droga	niezabudowany	22 335
764.	Cibórz	646	0,5099	EL1D/	droga	niezabudowany	25 500
765.	Cibórz	652	1,5922	EL1D/	droga publiczna	niezabudowany	79 610
766.	Cibórz	653	0,0929	EL1D/	droga publiczna	niezabudowany	4 650
767.	Cibórz	669	0,6800	EL1D/	droga	niezabudowany	34 000
768.	Cibórz	672	0,0600	EL1D/	droga	niezabudowany	3 000
769.	Cibórz	673	0,1900	EL1D/	droga	niezabudowany	9 500
770.	Dłutowo Nowe	105/3	0,0015	EL1D/	droga	niezabudowany	150
771.	Dłutowo Nowe	105/5	0,0023	EL1D/	droga	niezabudowany	230
772.	Dłutowo Nowe	106/1	0,0141	EL1D/	droga	niezabudowany	1 410
773.	Dłutowo Nowe	107/1	0,0061	EL1D/	droga	niezabudowany	610
774.	Dłutowo Nowe	108/1	0,0073	EL1D/	droga	niezabudowany	730
775.	Dłutowo Nowe	109/8	0,0189	EL1D/	droga	niezabudowany	1 890
776.	Dłutowo Nowe	109/10	0,0029	EL1D/	droga	niezabudowany	290
777.	Dłutowo Nowe	109/12	0,0479	EL1D/	droga	niezabudowany	4 790
778.	Dłutowo Nowe	109/13	0,0054	EL1D/	droga	niezabudowany	540
779.	Dłutowo Nowe	109/15	0,0065	EL1D/	droga	niezabudowany	650
780.	Dłutowo Nowe	110/3	0,0547	EL1D/	droga	niezabudowany	5 470
781.	Dłutowo Nowe	112/3	0,0100	EL1D/	droga	niezabudowany	500
782.	Dłutowo Nowe	153/1	0,2300	EL1D/	rolna	niezabudowany	2 300
783.	Dłutowo Nowe	176/4	0,0300	EL1D/	droga	niezabudowany	1 500
784.	Dłutowo Nowe	177/5	0,0200	EL1D/	droga	niezabudowany	1 000
785.	Dłutowo Nowe	197/10	0,0600	EL1D/	droga	niezabudowany	3 000
786.	Dłutowo Nowe	199/7	0,1600	EL1D/	siedziba byłej Poczty, Nowe Dłutowo 10 (jeden lokal użytkowy), udział Gminy wynosi 298/929	zabudowany	26 000
787.	Dłutowo Nowe	199/15	0,1900	EL1D/	Przedszkole, Nowe Dłutowo 9	zabudowany	257 159
788.	Dłutowo Nowe	199/17	3,7500	EL1D/	grunt rolny Szkoły Podstawowej w Dłutowie	niezabudowany	22 500
789.	Dłutowo Nowe	199/18	0,1195	EL1D/	rolna	niezabudowany	1 195
790.	Dłutowo Nowe	199/19	0,0931	EL1D/	rolna	niezabudowany	931
791.	Dłutowo Nowe	200/2	0,0100	EL1D/	droga	zabudowany	7 942
792.	Dłutowo Nowe	200/4	0,1600	EL1D/	świetlica, Nowe Dłutowo 11	zabudowany	549 815
793.	Dłutowo Nowe	200/5	0,0042	EL1D/	działka k. remizy OSP, zabudowana przystankiem autobusowym	zabudowany	8 895
794.	Dłutowo Nowe	207/4	0,0600	EL1D/	droga	niezabudowany	3 000
795.	Dłutowo Nowe	207/7	0,2100	EL1D/	droga	niezabudowany	10 500
796.	Dłutowo Nowe	223/4	0,0200	EL1D/	droga	niezabudowany	1 000
797.	Dłutowo Nowe	225/3	0,3100	EL1D/	nieruchomość rolna	niezabudowany	3 100
798.	Dłutowo Nowe	248	1,2800	EL1D/	droga	niezabudowany	64 000
799.	Dłutowo Nowe	249	0,3400	EL1D/	droga	niezabudowany	17 000
800.	Dłutowo Nowe	252	0,8200	EL1D/	droga od Karwelu w kier. Łęcka	niezabudowany	41 000
801.	Dłutowo Nowe	253	3,3200	EL1D/	droga od pałacu w kier. szkoły	niezabudowany	166 000
802.	Dłutowo Nowe	254	0,1100	EL1D/	droga	niezabudowany	5 500
803.	Dłutowo Nowe	255	0,1600	EL1D/	droga	niezabudowany	8 000
804.	Dłutowo Nowe	256	0,3400	EL1D/	droga	niezabudowany	17 000
805.	Dłutowo Nowe	258	0,3900	EL1D/	droga	niezabudowany	19 500
806.	Dłutowo Nowe	259	1,5400	EL1D/	droga	niezabudowany	77 000
807.	Dłutowo Stare	2/2	0,7400	EL1D/	ulica Wiatraczna - droga Zdrojek-Dłutowo	zabudowany	57 000
808.	Dłutowo Stare	3	0,9600	EL1D/	ulica 1000 lecia	zabudowany	254 734
809.	Dłutowo Stare	4	3,0300	EL1D/	droga publiczna-Stare Dłutowo-Wielki Łęck	niezabudowany	151 500
810.	Dłutowo Stare	5	0,2000	EL1D/	droga	niezabudowany	10 000

811.	Dłutowo Stare	6	0,2100	EL1D/	droga	niezabudowany	10 500
812.	Dłutowo Stare	7	0,9700	EL1D/	ulica Długa	zabudowany	124 300
813.	Dłutowo Stare	8	0,0900	EL1D/	ulica Krótka	niezabudowany	4 500
814.	Dłutowo Stare	9/1	0,1051	EL1D/	parking przy kościele	zabudowany	59 352
815.	Dłutowo Stare	10	2,2300	EL1D/	ulica Polna	niezabudowany	111 500
816.	Dłutowo Stare	11	0,0600	EL1D/	droga	niezabudowany	3 000
817.	Dłutowo Stare	12	0,1500	EL1D/	droga	niezabudowany	7 500
818.	Dłutowo Stare	13	0,2900	EL1D/	droga	niezabudowany	14 500
819.	Dłutowo Stare	14/2	4,1300	EL1D/	ulica Wiatraczna - droga do Straszew	zabudowany	2 414 574
820.	Dłutowo Stare	45/3	0,2900	EL1D/	rolna, przy ul.1000-lecia	niezabudowany	2 900
821.	Dłutowo Stare	89/1	0,0262	EL1D/	działka niezabudowana na poszerzenie skrzyżowania ulic Wiatracznej, Lidzbarskiej, Długiej i Wolności	niezabudowany	2 400
822.	Dłutowo Stare	119	1,2800	EL1D/	Szkoła Podstawowa i boisko ORLIK oraz Otwarta Strefa Aktywności, Stare Dłutowo, ul.Długa 61	zabudowany	2 188 885
823.	Dłutowo Stare	120/2	0,1000	EL1D/	garaż OSP, Stare Dłutowo, ul.Wolności 2 C	zabudowany	20 395
824.	Dłutowo Stare	121/2	0,0529	EL1D/	nieruchomość zabudowana budynkiem garażowym (2 garaże)	zabudowany	64 610
825.	Dłutowo Stare	121/3	0,0908	EL1D/	Przychodnia Rodzinna i dwa lokale mieszkalne, Stare Dłutowo, ul.Wolności 2 B	zabudowany	208 525
826.	Dłutowo Stare	123/1	0,0300	EL1D/	ulica Wolności (część)	niezabudowany	1 500
827.	Dłutowo Stare	152/2	0,0100	EL1D/	działka przy sklepie GS	zabudowany	6 000
828.	Dłutowo Stare	230	0,0300	EL1D/	droga	niezabudowany	1 500
829.	Dłutowo Stare	233/1	0,0200	EL1D/	droga	niezabudowany	1 000
830.	Dłutowo Stare	234	0,0200	EL1D/	nieruchomość rolna	niezabudowany	200
831.	Dłutowo Stare	239	0,3800	EL1D/	droga	niezabudowany	19 000
832.	Dłutowo Stare	267	0,3300	EL1D/	droga	niezabudowany	16 500
833.	Dłutowo Stare	300	0,6100	EL1D/	droga	niezabudowany	30 500
834.	Dłutowo Stare	301	0,2800	EL1D/	droga	niezabudowany	14 000
835.	Dłutowo Stare	334	0,6100	EL1D/	droga	niezabudowany	30 500
836.	Dłutowo Stare	348	1,0500	EL1D/	droga	niezabudowany	52 500
837.	Dłutowo Stare	361	0,4100	EL1D/	droga	niezabudowany	20 500
838.	Dłutowo Stare	362	0,6200	EL1D/	droga	niezabudowany	31 000
839.	Dłutowo Stare	381	0,2900	EL1D/	droga	niezabudowany	14 500
840.	Dłutowo Stare	386/3	0,0800	EL1D/	droga	niezabudowany	4 000
841.	Dłutowo Stare	394/2	0,0200	EL1D/	droga	niezabudowany	1 000
842.	Dłutowo Stare	405	0,4400	EL1D/	droga	niezabudowany	22 000
843.	Dłutowo Stare	422	0,2900	EL1D/	droga	niezabudowany	14 500
844.	Dłutowo Stare	436	0,6800	EL1D/	droga publiczna	niezabudowany	34 000
845.	Dłutowo Stare	438	0,4400	EL1D/	droga publiczna	niezabudowany	22 000
846.	Dłutowo Stare	454	1,8400	EL1D/	droga	niezabudowany	92 000
847.	Dłutowo Stare	468	1,1600	EL1D/	droga publiczna	niezabudowany	58 000
848.	Dłutowo Stare	481	0,2300	EL1D/	droga	niezabudowany	11 500
849.	Dłutowo Stare	486/5	0,0200	EL1D/	droga	niezabudowany	1 000
850.	Dłutowo Stare	488	0,2300	EL1D/	droga	niezabudowany	11 500
851.	Dłutowo Stare	506	0,4000	EL1D/	droga	niezabudowany	20 000
852.	Dłutowo Stare	518	0,4600	EL1D/	droga	niezabudowany	23 000
853.	Dłutowo Stare	535/1	0,2200	EL1D/	rolna	niezabudowany	2 200
854.	Dłutowo Stare	571	0,1400	EL1D/	droga	niezabudowany	7 000
855.	Dłutowo Stare	584	1,1100	EL1D/	droga	niezabudowany	55 500
856.	Dłutowo Stare	614	0,4500	EL1D/	droga	niezabudowany	22 500
857.	Dłutowo Stare	622	0,0300	EL1D/	droga	niezabudowany	1 500
858.	Dłutowo Stare	631	0,0900	EL1D/	droga	niezabudowany	4 500
859.	Dłutowo Stare	654/2	0,2341	EL1D/	droga	niezabudowany	11 700
860.	Dłutowo Stare	671	0,1800	EL1D/	droga	niezabudowany	9 000
861.	Dłutowo Stare	672/1	0,1200	EL1D/	droga w kierunku Łęcka (poszerzenie)	niezabudowany	6 000
862.	Dłutowo Stare	672/2	0,2200	EL1D/	droga w kierunku Łęcka (poszerzenie)	niezabudowany	11 000
863.	Dłutowo Stare	680	0,0700	EL1D/	droga	niezabudowany	3 500
864.	Dłutowo Stare	686	0,2900	EL1D/	droga	niezabudowany	14 500
865.	Dłutowo Stare	692	0,1400	EL1D/	droga	niezabudowany	7 000
866.	Dłutowo Stare	693	0,3000	EL1D/	droga	niezabudowany	15 000
867.	Dłutowo Stare	707	0,1500	EL1D/	droga	niezabudowany	7 500
868.	Dłutowo Stare	719	0,0700	EL1D/	droga	niezabudowany	3 500
869.	Dłutowo Stare	727	0,1400	EL1D/	droga	niezabudowany	7 000
870.	Dłutowo Stare	729	0,1400	EL1D/	droga	niezabudowany	7 000
871.	Dłutowo Stare	734	0,0300	EL1D/	droga	niezabudowany	1 500
872.	Dłutowo Stare	736/2	0,0200	EL1D/	droga	niezabudowany	1 000
873.	Dłutowo Stare	743	0,0600	EL1D/	droga	niezabudowany	3 000
874.	Dłutowo Stare	758	0,6200	EL1D/	droga	niezabudowany	31 000
875.	Dłutowo Stare	760	1,1600	EL1D/	droga	niezabudowany	58 000
876.	Dłutowo Stare	772	0,0500	EL1D/	droga	niezabudowany	2 500
877.	Dłutowo Stare	802	0,0800	EL1D/	droga	niezabudowany	4 000
878.	Dłutowo Stare	807	0,0100	EL1D/	droga	niezabudowany	500
879.	Dłutowo Stare	829	0,1700	EL1D/	droga	niezabudowany	8 500

880.	Dłutowo Stare	860	0,9500	EL1D/	droga	niezabudowany	47 500
881.	Dłutowo Stare	870	0,0800	EL1D/	droga	niezabudowany	4 000
882.	Dłutowo Stare	895	0,1300	EL1D/	droga	niezabudowany	6 500
883.	Dłutowo Stare	896/1	0,1100	EL1D/	droga	niezabudowany	5 500
884.	Dłutowo Stare	905/1	0,1000	EL1D/	droga	niezabudowany	5 000
885.	Dłutowo Stare	910	0,0400	EL1D/	droga	niezabudowany	2 000
886.	Dłutowo Stare	944	0,2600	EL1D/	droga	niezabudowany	13 000
887.	Dłutowo Stare	1044	0,0300	EL1D/	droga	niezabudowany	1 500
888.	Dłutowo Stare	1052	0,2900	EL1D/	k.rzeki	niezabudowany	2 900
889.	Dłutowo Stare	1053/1	1,0500	EL1D/	k.rzeki	niezabudowany	10 500
890.	Dłutowo Stare	1061	0,0800	EL1D/	droga	niezabudowany	4 000
891.	Jamielnik	3	0,1540	EL1D/	droga publiczna	niezabudowany	7 700
892.	Jamielnik	6/1	0,5787	EL1D/	droga publiczna	niezabudowany	28 935
893.	Jamielnik	10/2	0,5929	EL1D/	świetlica i boisko, Jamielnik 36 A (po byłej Szkole Podstawowej)	zabudowany	162 648
894.	Jamielnik	23	0,3015	EL1D/	działka ze zbiornikiem wodnym, grzybkiem i wiatą przystankową oraz Aktywna Strefa Aktywności (tereny rekreacyjno-wypoczynkowe)	zabudowany	158 022
895.	Jamielnik	43/1	0,0161	EL1D/	droga publiczna klasy dojazdowej	niezabudowany	805
896.	Jamielnik	44/3	0,0065	EL1D/	poszerzenie drogi publicznej	niezabudowany	3 000
897.	Jamielnik	48/2	0,2780	EL1D/	droga	niezabudowany	13 900
898.	Jamielnik	58/3	0,1983	EL1D/	nieruchomość rolna (zabudowana budynkami stanowiącymi odrębny przedmiot własności)	niezabudowany	1 983
899.	Jamielnik	62	0,3721	EL1D/	droga	niezabudowany	18 605
900.	Jamielnik	70/3	0,1359	EL1D/	droga	niezabudowany	6 795
901.	Jamielnik	73/1	0,9875	EL1D/	droga	niezabudowany	49 375
902.	Jamielnik	76/8	0,0448	EL1D/	nieruchomość rolna (droga)	niezabudowany	2 240
903.	Jamielnik	78/1	0,1208	EL1D/	droga	niezabudowany	6 040
904.	Jamielnik	78/2	0,2409	EL1D/	droga	niezabudowany	12 045
905.	Jamielnik	111/7	0,1270	EL1D/	droga	niezabudowany	6 350
906.	Jamielnik	113	0,9432	EL1D/	droga publiczna	niezabudowany	47 160
907.	Jamielnik	116/4	0,0273	EL1D/	droga	niezabudowany	1 365
908.	Jamielnik	120	0,2473	EL1D/	droga publiczna	niezabudowany	12 365
909.	Jamielnik	129/3	0,2514	EL1D/	droga publiczna	niezabudowany	12 570
910.	Jamielnik	129/23	0,0799	EL1D/	połączenie ulicy Granicznej z drogą (dz.120 obręb Jamielnik)	zabudowany	28 764
911.	Jamielnik	131	0,6126	EL1D/	ulica Graniczna	zabudowany	211 060
912.	Jamielnik	132/6	0,2090	EL1D/	ulica Graniczna (poszerzenie)	zabudowany	62 700
913.	Jamielnik	132/12	0,0537	EL1D/	nieruchomość niezabudowana (droga wewnętrzna)	niezabudowany	8 055
914.	Jamielnik	133/5	0,0840	EL1D/	ulica Graniczna (poszerzenie)	zabudowany	25 200
915.	Jamielnik	133/7	0,0435	EL1D/	ulica Graniczna (poszerzenie)	zabudowany	21 750
916.	Jamielnik	133/13	0,0526	EL1D/	droga	niezabudowany	7 890
917.	Jamielnik	134/1	0,0317	EL1D/	droga	niezabudowany	960
918.	Jamielnik	134/12	0,0503	EL1D/	pod planowaną budowę zbiornika retencyjnego dla ul.Granicznej	niezabudowany	15 090
919.	Jamielnik	134/43	0,0181	EL1D/	poszerzenie drogi publicznej	niezabudowany	5 419
920.	Jamielnik	134/51	0,0153	EL1D/	poszerzenie drogi publicznej	niezabudowany	4 581
921.	Jamielnik	135/13	0,0019	EL1D/	poszerzenie drogi publicznej	niezabudowany	700
922.	Jamielnik	138	0,3352	EL1D/	droga	niezabudowany	16 760
923.	Jamielnik	146/11	0,0399	EL1D/	pod kanalizację deszczową	niezabudowany	2 674
924.	Jamielnik	146/16	0,0298	EL1D/	droga	niezabudowany	976
925.	Jamielnik	146/21	0,0374	EL1D/	droga	niezabudowany	1 225
926.	Jamielnik	146/24	0,0347	EL1D/	pod kanalizację deszczową	niezabudowany	2 326
927.	Jamielnik	146/25	0,2022	EL1D/	droga	niezabudowany	6 620
928.	Jamielnik	146/31	0,0360	EL1D/	droga	niezabudowany	1 179
929.	Jamielnik	147/6	0,0342	EL1D/	droga	niezabudowany	1 710
930.	Jamielnik	147/13	0,0507	EL1D/	droga	niezabudowany	2 535
931.	Jamielnik	147/16	0,0341	EL1D/	droga	niezabudowany	1 705
932.	Jamielnik	147/18	0,0220	EL1D/	ulica Zieluńska (część)	niezabudowany	2 200
933.	Jamielnik	147/21	0,0202	EL1D/	droga (poszerzenie) k.ul.Granicznej	niezabudowany	2 000
934.	Jamielnik	147/23	0,1109	EL1D/	nieruchomość niezabudowana pod zbiornik retencyjny	niezabudowany	50 000
935.	Jamielnik	147/24	0,0368	EL1D/	droga (poszerzenie) k.ul.Granicznej	niezabudowany	3 700
936.	Jamielnik	147/27	0,0238	EL1D/	droga (poszerzenie) k.ul.Granicznej	niezabudowany	2 400
937.	Jamielnik	150	0,1405	EL1D/	droga	niezabudowany	7 025
938.	Jamielnik	158/1	0,0512	EL1D/	ulica Reymonta (część)	niezabudowany	5 100
939.	Jamielnik	158/4	0,0301	EL1D/	ulica Zieluńska (część)	niezabudowany	3 000
940.	Jamielnik	158/20	0,0877	EL1D/	ulica Reymonta (część)	niezabudowany	8 800
941.	Jamielnik	158/37	0,0578	EL1D/	droga publiczna - poszerzenie (między ul.Zieluńską a drogą do Bełku)	niezabudowany	1 730
942.	Jamielnik	158/69	0,0064	EL1D/	droga publiczna - poszerzenie (między ul.Zieluńską a drogą do Bełku)	niezabudowany	960

943.	Jamielnik	165/4	0,2680	EL1D/	droga publiczna	niezabudowany	13 400
944.	Jamielnik	176/1	0,0319	EL1D/	droga	niezabudowany	1 595
945.	Jamielnik	180/1	0,0548	EL1D/	droga	niezabudowany	2 740
946.	Jamielnik	185/4	0,1760	EL1D/	droga	niezabudowany	8 800
947.	Jamielnik	189/1	0,0905	EL1D/	droga	niezabudowany	4 525
948.	Jamielnik	204/8	0,1720	EL1D/	boczna droga od szosy Lidzbark-Bełk	niezabudowany	8 600
949.	Jamielnik	205/5	0,0631	EL1D/	droga	niezabudowany	3 155
950.	Jamielnik	242/7	0,0598	EL1D/	droga	niezabudowany	3 000
951.	Jamielnik	242/17	0,0976	EL1D/	droga	niezabudowany	4 900
952.	Jamielnik	287	0,0051	EL1D/	droga publiczna klasy dojazdowej	niezabudowany	5 000
953.	Jamielnik	290	0,0771	EL1D/	droga	niezabudowany	3 855
954.	Jamielnik	291	0,0279	EL1D/	droga	niezabudowany	1 395
955.	Jeleń	4	0,0900	EL1D/	droga	niezabudowany	4 500
956.	Jeleń	8	0,3800	EL1D/	droga publiczna	niezabudowany	19 000
957.	Jeleń	13	0,9100	EL1D/	droga publiczna	niezabudowany	45 500
958.	Jeleń	15	0,9200	EL1D/	droga	niezabudowany	46 000
959.	Jeleń	39	0,0900	EL1D/	plaża (grzybek, zjeżdżalnia)	niezabudowany	6 300
960.	Jeleń	44	0,0300	EL1D/	droga - od drogi powiatowej do jeziora	niezabudowany	1 500
961.	Jeleń	46	0,0600	EL1D/	działka nad jeziorem	niezabudowany	4 200
962.	Jeleń	54	0,1400	EL1D/	droga	niezabudowany	7 000
963.	Jeleń	55	0,0200	EL1D/	droga	niezabudowany	1 000
964.	Jeleń	56	0,6900	EL1D/	droga	niezabudowany	34 500
965.	Jeleń	69/1	0,3600	EL1D/	stacja uzdatniania wody	zabudowany	25 300
966.	Jeleń	70/8	0,0100	EL1D/	nieruchomość niezabudowana (poszerzenie drogi wewnętrznej)	niezabudowany	1 700
967.	Jeleń	70/9	0,0100	EL1D/	poszerzenie drogi	niezabudowany	1 665
968.	Jeleń	70/10	0,0100	EL1D/	droga	niezabudowany	500
969.	Jeleń	70/13	0,0500	EL1D/	poszerzenie drogi	niezabudowany	8 335
970.	Jeleń	70/28	0,1000	EL1D/	droga	niezabudowany	5 000
971.	Jeleń	89	0,1300	EL1D/	remiza OSP, Jeleń 65	zabudowany	80 950
972.	Jeleń	95	1,4200	EL1D/	droga publiczna	niezabudowany	71 000
973.	Jeleń	100	0,2000	EL1D/	droga publiczna	niezabudowany	10 000
974.	Jeleń	105	0,4800	EL1D/	droga	niezabudowany	24 000
975.	Jeleń	111	0,0500	EL1D/	droga	niezabudowany	2 500
976.	Jeleń	128	0,3700	EL1D/	droga publiczna	niezabudowany	18 500
977.	Jeleń	135	0,5400	EL1D/	droga	niezabudowany	27 000
978.	Jeleń	147	0,3500	EL1D/	droga	niezabudowany	17 500
979.	Jeleń	151	0,1900	EL1D/	droga	niezabudowany	9 500
980.	Jeleń	154	0,1800	EL1D/	droga	niezabudowany	9 000
981.	Jeleń	161	0,1700	EL1D/	droga	niezabudowany	8 500
982.	Jeleń	165/3	0,0954	EL1D/	budynki gospodarcze (po byłej Szkole Podstawowej)	zabudowany	9 800
983.	Jeleń	165/6	0,0654	EL1D/	budynek mieszkalny i siedziba WPK, Jeleń 84 (po byłej Szkole Podstawowej), trzy lokale mieszkalne, udział Gminy wynosi 0,457, tj. 0,0436 ha	zabudowany	53 300
984.	Jeleń	173	0,1000	EL1D/	droga	niezabudowany	5 000
985.	Jeleń	184	0,3000	EL1D/	nieruchomość rolna	niezabudowany	3 000
986.	Jeleń	185	0,5800	EL1D/	droga	niezabudowany	29 000
987.	Jeleń	186	0,0900	EL1D/	droga	niezabudowany	4 500
988.	Jeleń	195	0,6300	EL1D/	droga	niezabudowany	31 500
989.	Jeleń	207	0,3300	EL1D/	nieruchomość rolna	niezabudowany	3 300
990.	Jeleń	218	0,0300	EL1D/	droga	niezabudowany	1 500
991.	Jeleń	220	1,3900	EL1D/	droga publiczna	niezabudowany	69 500
992.	Jeleń	271	0,4100	EL1D/	droga	niezabudowany	20 500
993.	Jeleń	280	1,3700	EL1D/	droga	niezabudowany	68 500
994.	Jeleń	281/7	0,0083	EL1D/	poszerzenie drogi	niezabudowany	1 245
995.	Jeleń	291/1	0,0203	EL1D/	droga	niezabudowany	1 015
996.	Jeleń	291/2	0,0572	EL1D/	droga	niezabudowany	2 860
997.	Jeleń	316	0,2700	EL1D/	droga	niezabudowany	13 500
998.	Jeleń	327	1,6600	EL1D/	droga publiczna	niezabudowany	83 000
999.	Jeleń	347	0,0800	EL1D/	droga	niezabudowany	4 000
1000.	Jeleń	354	0,1700	EL1D/	droga	niezabudowany	8 500
1001.	Jeleń	364/3	0,0300	EL1D/	droga	niezabudowany	1 500
1002.	Jeleń	367	0,1300	EL1D/	droga	niezabudowany	6 500
1003.	Jeleń	385	1,1000	EL1D/	droga publiczna	niezabudowany	55 000
1004.	Jeleń	402/3	0,1300	EL1D/	droga	niezabudowany	6 500
1005.	Jeleń	407	0,3000	EL1D/	droga	niezabudowany	15 000
1006.	Jeleń	416	0,1500	EL1D/	droga	niezabudowany	7 500
1007.	Jeleń	430	0,0100	EL1D/	droga	niezabudowany	500
1008.	Jeleń	438/1	0,3200	EL1D/	nieruchomość rolna	niezabudowany	3 200
1009.	Jeleń	440	0,3639	EL1D/	nieruchomość rolna	niezabudowany	6 004
1010.	Jeleń	441	0,2361	EL1D/	nieruchomość rolna	niezabudowany	3 896
1011.	Jeleń	442	0,0928	EL1D/	droga	niezabudowany	1 531
1012.	Jeleń	443	0,7096	EL1D/	parking i boisko	niezabudowany	41 708

1013.	Kielpiny	35	0,2955	EL1D/	droga	niezabudowany	14 775
1014.	Kielpiny	54	0,1473	EL1D/	droga	niezabudowany	7 365
1015.	Kielpiny	94/3	0,0129	EL1D/	droga	niezabudowany	650
1016.	Kielpiny	104/4	0,0079	EL1D/	droga	niezabudowany	400
1017.	Kielpiny	104/9	0,0340	EL1D/	droga	niezabudowany	1 700
1018.	Kielpiny	104/21	0,0556	EL1D/	droga	niezabudowany	2 780
1019.	Kielpiny	106	0,6318	EL1D/	droga	niezabudowany	31 590
1020.	Kielpiny	108	0,0282	EL1D/	droga	niezabudowany	1 410
1021.	Kielpiny	116	0,4527	EL1D/	droga	niezabudowany	22 635
1022.	Kielpiny	129	0,2500	EL1D/	nieruchomość niezabudowana	niezabudowany	17 500
1023.	Kielpiny	133	0,3328	EL1D/	droga	niezabudowany	16 640
1024.	Kielpiny	144	0,2848	EL1D/	droga	niezabudowany	14 240
1025.	Kielpiny	149	0,9860	EL1D/	droga publiczna	zabudowany	746 626
1026.	Kielpiny	159	0,2544	EL1D/	droga	zabudowany	111 245
1027.	Kielpiny	165/1	0,0037	EL1D/	poszerzenie drogi	niezabudowany	555
1028.	Kielpiny	172	0,3533	EL1D/	remiza OSP, Kielpiny 64	zabudowany	365 036
1029.	Kielpiny	185/2	0,0782	EL1D/	poszerzenie drogi we wsi Kielpiny	niezabudowany	3 910
1030.	Kielpiny	188	2,9584	EL1D/	komunalny budynek mieszkalny - sześć lokali mieszkalnych, Szkoła Podstawowa, hala sportowa i Otwarta Strefa Aktywności, Kielpiny 1	zabudowany	3 051 321
1031.	Kielpiny	189/1	0,0207	EL1D/	droga publiczna	niezabudowany	1 035
1032.	Kielpiny	189/2	0,0296	EL1D/	droga publiczna	niezabudowany	1 480
1033.	Kielpiny	190/1	0,0266	EL1D/	droga publiczna	niezabudowany	1 330
1034.	Kielpiny	193/1	0,0087	EL1D/	droga publiczna	niezabudowany	435
1035.	Kielpiny	194/1	0,0102	EL1D/	droga publiczna	niezabudowany	510
1036.	Kielpiny	198/1	0,0186	EL1D/	droga publiczna	niezabudowany	930
1037.	Kielpiny	199/1	0,0526	EL1D/	droga publiczna	niezabudowany	2 630
1038.	Kielpiny	200	0,1566	EL1D/	droga publiczna	niezabudowany	7 830
1039.	Kielpiny	201/1	0,0220	EL1D/	droga publiczna	niezabudowany	1 100
1040.	Kielpiny	205/1	0,0197	EL1D/	droga publiczna	niezabudowany	985
1041.	Kielpiny	205/2	0,0080	EL1D/	droga publiczna	niezabudowany	400
1042.	Kielpiny	210/1	0,0211	EL1D/	droga publiczna	niezabudowany	1 055
1043.	Kielpiny	210/2	0,0202	EL1D/	droga publiczna	niezabudowany	1 010
1044.	Kielpiny	211/1	0,0292	EL1D/	droga publiczna	niezabudowany	1 460
1045.	Kielpiny	211/2	0,0845	EL1D/	droga publiczna	niezabudowany	4 225
1046.	Kielpiny	212/1	0,0622	EL1D/	droga publiczna	niezabudowany	3 110
1047.	Kielpiny	215/1	0,0733	EL1D/	droga publiczna	niezabudowany	3 665
1048.	Kielpiny	216/1	0,1218	EL1D/	droga publiczna	niezabudowany	6 090
1049.	Kielpiny	217	0,1284	EL1D/	droga	niezabudowany	6 420
1050.	Kielpiny	219	0,4830	EL1D/	droga publiczna	niezabudowany	24 150
1051.	Kielpiny	219/1	0,2804	EL1D/	droga publiczna	zabudowany	48 820
1052.	Kielpiny	220/1	0,0813	EL1D/	droga publiczna	niezabudowany	4 065
1053.	Kielpiny	221/1	0,1082	EL1D/	droga publiczna	niezabudowany	5 410
1054.	Kielpiny	224/1	0,1124	EL1D/	droga publiczna	niezabudowany	5 620
1055.	Kielpiny	227/2	0,0060	EL1D/	poszerzenie drogi publicznej	niezabudowany	300
1056.	Kielpiny	228/1	0,0022	EL1D/	droga publiczna	niezabudowany	110
1057.	Kielpiny	229	0,0847	EL1D/	droga	niezabudowany	4 235
1058.	Kielpiny	232/1	0,0700	EL1D/	droga publiczna	niezabudowany	3 500
1059.	Kielpiny	233	0,3371	EL1D/	droga	niezabudowany	16 855
1060.	Kielpiny	245	0,0773	EL1D/	droga	niezabudowany	3 865
1061.	Kielpiny	246	0,0484	EL1D/	nieruchomość niezabudowana	niezabudowany	3 400
1062.	Kielpiny	248	1,3176	EL1D/	droga publiczna - Kielpiny-Wapiersk	zabudowany	344 593
1063.	Kielpiny	248/1	0,2675	EL1D/	droga publiczna - Kielpiny-Wapiersk	zabudowany	14 580
1064.	Kielpiny	248/2	0,2545	EL1D/	droga publiczna - Kielpiny-Wapiersk	zabudowany	13 930
1065.	Kielpiny	260	0,1115	EL1D/	droga	niezabudowany	5 575
1066.	Kielpiny	261	0,3033	EL1D/	droga	zabudowany	16 370
1067.	Kielpiny	262/1	0,0309	EL1D/	droga publiczna - Kielpiny-Wapiersk	zabudowany	6 164
1068.	Kielpiny	263	0,0546	EL1D/	działka we wsi	niezabudowany	2 730
1069.	Kielpiny	264/1	0,0442	EL1D/	droga publiczna - Kielpiny-Wapiersk	zabudowany	17 080
1070.	Kielpiny	265/1	0,0393	EL1D/	droga publiczna - Kielpiny-Wapiersk	zabudowany	14 331
1071.	Kielpiny	266	0,0584	EL1D/	droga	niezabudowany	2 920
1072.	Kielpiny	271	0,0220	EL1D/	droga	niezabudowany	1 100
1073.	Kielpiny	273	0,0098	EL1D/	droga	niezabudowany	490
1074.	Kielpiny	275/2	0,0117	EL1D/	nieruchomość rolna	niezabudowany	117
1075.	Kielpiny	275/4	0,2511	EL1D/	droga	zabudowany	246 255
1076.	Kielpiny	275/5	2,1396	EL1D/	działka z grzybkim	zabudowany	35 896
1077.	Kielpiny	284	0,1174	EL1D/	droga	niezabudowany	5 870
1078.	Kielpiny	286	0,1315	EL1D/	nieruchomość rolna	niezabudowany	1 315
1079.	Kielpiny	298/2	0,0913	EL1D/	droga publiczna - Kielpiny-Wapiersk	zabudowany	31 666
1080.	Kielpiny	300	0,6441	EL1D/	droga	niezabudowany	32 205
1081.	Kielpiny	306/1	0,0009	EL1D/	droga publiczna - Kielpiny-Wapiersk	zabudowany	14 331
1082.	Kielpiny	307/1	0,0104	EL1D/	droga publiczna - Kielpiny-Wapiersk	zabudowany	14 383
1083.	Kielpiny	313	0,0402	EL1D/	droga	niezabudowany	2 010
1084.	Kielpiny	317	0,0555	EL1D/	droga	niezabudowany	2 775

1085.	Kielpiny	322/1	0,0012	EL1D/	droga publiczna - Kielpiny-Wapiersk	zabudowany	1 716
1086.	Kielpiny	323/1	0,0010	EL1D/	droga publiczna - Kielpiny-Wapiersk	zabudowany	1 716
1087.	Kielpiny	324/1	0,0087	EL1D/	droga publiczna - Kielpiny-Wapiersk	zabudowany	14 872
1088.	Kielpiny	326/1	0,0071	EL1D/	droga publiczna - Kielpiny-Wapiersk	zabudowany	16 078
1089.	Kielpiny	327/1	0,0291	EL1D/	droga publiczna - Kielpiny-Wapiersk	zabudowany	13 824
1090.	Kielpiny	327/2	0,0050	EL1D/	droga publiczna - Kielpiny-Wapiersk	zabudowany	17 938
1091.	Kielpiny	328	0,8804	EL1D/	droga publiczna	zabudowany	45 225
1092.	Kielpiny	329/2	0,0489	EL1D/	droga publiczna - Kielpiny-Wapiersk	zabudowany	15 428
1093.	Kielpiny	333/2	0,0183	EL1D/	droga publiczna - Kielpiny-Wapiersk	zabudowany	28 753
1094.	Kielpiny	334/2	0,1013	EL1D/	droga publiczna - Kielpiny-Wapiersk	zabudowany	37 451
1095.	Kielpiny	339	0,1551	EL1D/	droga	niezabudowany	7 755
1096.	Kielpiny	342/2	0,0093	EL1D/	droga publiczna - Kielpiny-Wapiersk	zabudowany	14 331
1097.	Kielpiny	343	0,4531	EL1D/	droga	niezabudowany	22 655
1098.	Kielpiny	358/1	0,9871	EL1D/	droga publiczna - Kielpiny-Wapiersk	zabudowany	288 863
1099.	Kielpiny	368/1	0,0088	EL1D/	droga publiczna - Kielpiny-Wapiersk	zabudowany	7 374
1100.	Kielpiny	368/2	0,0024	EL1D/	droga publiczna - Kielpiny-Wapiersk	zabudowany	14 920
1101.	Kielpiny	387	0,0629	EL1D/	droga	niezabudowany	3 145
1102.	Kielpiny	388	0,0625	EL1D/	droga publiczna	niezabudowany	3 125
1103.	Kielpiny	3169/3	0,1169	EL1D/	droga publiczna - Kielpiny-Wapiersk	zabudowany	14 752
1104.	Kielpiny	3169/5	0,0168	EL1D/	droga publiczna - Kielpiny-Wapiersk	zabudowany	14 393
1105.	Kielpiny	3169/6	0,0012	EL1D/	droga publiczna - Kielpiny-Wapiersk	zabudowany	14 336
1106.	Kielpiny	3170/5	0,0827	EL1D/	droga publiczna - Kielpiny-Wapiersk	zabudowany	14 638
1107.	Kielpiny	3170/6	0,0606	EL1D/	droga publiczna - Kielpiny-Wapiersk	zabudowany	14 556
1108.	Kielpiny	3170/8	0,0033	EL1D/	droga publiczna - Kielpiny-Wapiersk	zabudowany	14 343
1109.	Kielpiny	3170/9	0,0142	EL1D/	droga publiczna - Kielpiny-Wapiersk	zabudowany	14 383
1110.	Kielpiny	3171/3	0,0531	EL1D/	droga publiczna - Kielpiny-Wapiersk	zabudowany	14 528
1111.	Kielpiny	3171/5	0,0221	EL1D/	droga publiczna - Kielpiny-Wapiersk	zabudowany	14 413
1112.	Kielpiny	3174/6	0,0620	EL1D/	droga publiczna - Kielpiny-Wapiersk	zabudowany	14 561
1113.	Kielpiny	3174/8	0,0077	EL1D/	droga publiczna - Kielpiny-Wapiersk	zabudowany	14 360
1114.	Klonowo	6	0,2300	EL1D/	droga	niezabudowany	11 500
1115.	Klonowo	11	0,2300	EL1D/	droga	niezabudowany	11 500
1116.	Klonowo	13	0,4300	EL1D/	droga publiczna	niezabudowany	21 500
1117.	Klonowo	18	0,0400	EL1D/	droga	niezabudowany	2 000
1118.	Klonowo	21	0,3300	EL1D/	droga publiczna	niezabudowany	16 500
1119.	Klonowo	29	0,2500	EL1D/	droga publiczna	niezabudowany	12 500
1120.	Klonowo	36	0,4900	EL1D/	droga publiczna	niezabudowany	24 500
1121.	Klonowo	39	0,0800	EL1D/	droga publiczna - Piaseczno - Klonowo - Jamielnik	niezabudowany	4 000
1122.	Klonowo	42	0,0300	EL1D/	droga	niezabudowany	1 500
1123.	Klonowo	50	0,3700	EL1D/	droga	niezabudowany	18 500
1124.	Klonowo	60/1	0,3030	EL1D/	droga	niezabudowany	15 150
1125.	Klonowo	60/2	0,0472	EL1D/	droga publiczna	niezabudowany	2 360
1126.	Klonowo	60/4	0,0346	EL1D/	droga	niezabudowany	1 730
1127.	Klonowo	60/5	0,3110	EL1D/	droga publiczna	niezabudowany	15 550
1128.	Klonowo	65	0,0700	EL1D/	droga publiczna	niezabudowany	3 500
1129.	Klonowo	68	0,0300	EL1D/	droga	niezabudowany	1 500
1130.	Klonowo	70/1	0,1100	EL1D/	teren przy byłej Szkole Podstawowej Nr 2 Filia Klonowo, Klonowo 35	niezabudowany	2 750
1131.	Klonowo	70/2	0,2100	EL1D/	komunalny budynek mieszkalny Klonowo 35 (po byłej Szkole Podstawowej), trzy lokale mieszkalne i świetlica	zabudowany	56 300
1132.	Klonowo	70/3	0,1900	EL1D/	teren przy byłej Szkole Podstawowej Nr 2 Filia Klonowo, Klonowo 35	niezabudowany	4 700
1133.	Klonowo	78	0,0800	EL1D/	droga	niezabudowany	4 000
1134.	Klonowo	80	0,6100	EL1D/	droga publiczna	zabudowany	190 056
1135.	Klonowo	84	0,1600	EL1D/	droga	niezabudowany	8 000
1136.	Klonowo	101/1	0,0527	EL1D/	droga k. zakładu RELAX-u	zabudowany	77 542
1137.	Klonowo	101/2	1,0300	EL1D/	droga publiczna k. zakładu RELAX-u	zabudowany	215 947
1138.	Klonowo	106	0,1900	EL1D/	droga publiczna	niezabudowany	9 500
1139.	Klonowo	124	0,0700	EL1D/	droga	niezabudowany	3 500
1140.	Klonowo	139/1	0,0113	EL1D/	droga	niezabudowany	3 000
1141.	Klonowo	156	0,1500	EL1D/	droga publiczna - Bryńsk-Klonowo	niezabudowany	7 500
1142.	Klonowo	159	0,1300	EL1D/	droga	niezabudowany	6 500
1143.	Klonowo	166	0,2200	EL1D/	droga	niezabudowany	11 000
1144.	Klonowo	168	0,0300	EL1D/	droga	niezabudowany	1 500
1145.	Klonowo	177	0,0700	EL1D/	droga	niezabudowany	3 500
1146.	Klonowo	189	0,1600	EL1D/	droga	niezabudowany	8 000
1147.	Klonowo	200	0,1000	EL1D/	droga	niezabudowany	5 000
1148.	Klonowo	228/3	0,1350	EL1D/	droga	niezabudowany	6 750
1149.	Klonowo	3249/25	0,1174	EL1D/	droga	niezabudowany	5 870
1150.	Klonowo	3249/33	0,0112	EL1D/	droga	niezabudowany	560
1151.	Klonowo	3249/34	0,4369	EL1D/	droga	niezabudowany	21 845
1152.	Klonowo	3257/3	0,0012	EL1D/	ulica Wiejska	niezabudowany	163
1153.	Klonowo	3257/4	0,4190	EL1D/	ulica Wiejska	niezabudowany	57 068
1154.	Klonowo	3262/6	0,2021	EL1D/	droga	niezabudowany	10 105

1155.	Klonowo	3262/11	0,2226	EL1D/	droga	niezabudowany	11 130
1156.	Klonowo	3262/13	0,0843	EL1D/	droga	niezabudowany	4 215
1157.	Koty	48	0,1400	EL1D/	droga	niezabudowany	7 000
1158.	Koty	78/1	0,1100	EL1D/	działka niezabudowana	niezabudowany	22 000
1159.	Koty	100	0,6300	EL1D/	droga publiczna - Wapiersk-Koty	zabudowany	39 600
1160.	Koty	101	0,4200	EL1D/	droga	zabudowany	29 100
1161.	Koty	102	0,1200	EL1D/	droga	niezabudowany	6 000
1162.	Koty	112/1	0,0816	EL1D/	droga publiczna - Jeleń-Koty	niezabudowany	4 080
1163.	Koty	112/3	0,3900	EL1D/	działka nad rzeką, droga publiczna, wiatra i kontener socjalny, Koty 1 A	zabudowany	64 350
1164.	Marszewnica	10	0,7000	EL1D/	droga w kierunku Straszew	niezabudowany	35 000
1165.	Marszewnica	24	0,1300	EL1D/	droga	niezabudowany	6 500
1166.	Marszewnica	27	0,1400	EL1D/	nieruchomość rolna	niezabudowany	3 000
1167.	Marszewnica	28	0,0800	EL1D/	droga k.boiska	niezabudowany	4 000
1168.	Marszewnica	31	0,1200	EL1D/	nieużytki we wsi	niezabudowany	1 200
1169.	Marszewnica	40	0,5000	EL1D/	droga	niezabudowany	25 000
1170.	Marszewnica	42	0,0200	EL1D/	droga	niezabudowany	1 000
1171.	Marszewnica	43/4	0,1100	EL1D/	wiatra (grzybek)	zabudowany	22 390
1172.	Marszewnica	57	0,0500	EL1D/	droga	niezabudowany	2 500
1173.	Marszewnica	79	0,7400	EL1D/	droga	niezabudowany	37 000
1174.	Marszewnica	89	0,1500	EL1D/	droga	niezabudowany	7 500
1175.	Marszewnica	105	1,7200	EL1D/	droga publiczna w kierunku Wawrowa	niezabudowany	86 000
1176.	Marszewnica	118	0,3000	EL1D/	droga	niezabudowany	15 000
1177.	Marszewnica	123	0,0800	EL1D/	droga	niezabudowany	4 000
1178.	Marszewnica	135	0,1100	EL1D/	droga	niezabudowany	5 500
1179.	Marszewnica	138	1,0400	EL1D/	droga publiczna przez wieś	niezabudowany	52 000
1180.	Marszewnica	151	0,2200	EL1D/	droga	niezabudowany	11 000
1181.	Marszewnica	160	0,7300	EL1D/	droga	niezabudowany	36 500
1182.	Marszewnica	184	1,1600	EL1D/	droga	niezabudowany	58 000
1183.	Marszewnica	200	0,1400	EL1D/	droga	niezabudowany	7 000
1184.	Marszewnica	206	0,0500	EL1D/	droga	niezabudowany	2 500
1185.	Marszewnica	208	0,1200	EL1D/	droga	niezabudowany	6 000
1186.	Marszewnica	211	0,4700	EL1D/	droga	niezabudowany	23 500
1187.	Marszewnica	212	0,0500	EL1D/	droga	niezabudowany	2 500
1188.	Nick	15	0,3400	EL1D/	droga	niezabudowany	17 000
1189.	Nick	22	1,3000	EL1D/	droga	niezabudowany	65 000
1190.	Nick	26	0,1900	EL1D/	droga	niezabudowany	9 500
1191.	Nick	28	0,0200	EL1D/	droga	niezabudowany	1 000
1192.	Nick	36	0,2300	EL1D/	droga	niezabudowany	11 500
1193.	Nick	37/1	0,1500	EL1D/	nieruchomość rolna (zabudowana budynkami stanowiącymi odrębny przedmiot własności)	zabudowany	7 500
1194.	Nick	47	0,4500	EL1D/	świetlica, Nick 28	zabudowany	136 722
1195.	Nick	59	0,3700	EL1D/	las i nieużytek	niezabudowany	3 700
1196.	Nick	62	0,1500	EL1D/	droga publiczna	niezabudowany	7 500
1197.	Nick	67	0,3200	EL1D/	droga publiczna	niezabudowany	16 000
1198.	Nick	68	0,5100	EL1D/	droga	niezabudowany	25 500
1199.	Nick	84	0,0600	EL1D/	droga	niezabudowany	3 000
1200.	Nick	94	0,7300	EL1D/	droga	niezabudowany	36 500
1201.	Nick	105	0,1700	EL1D/	działka ze zbiornikiem wodnym	zabudowany	21 700
1202.	Nick	128	0,0700	EL1D/	droga	niezabudowany	3 500
1203.	Nick	129	1,4200	EL1D/	droga publiczna	niezabudowany	71 000
1204.	Nick	134	0,0300	EL1D/	droga	niezabudowany	1 500
1205.	Nick	147	0,3400	EL1D/	droga	niezabudowany	17 000
1206.	Nick	164	1,1400	EL1D/	droga publiczna	niezabudowany	57 000
1207.	Nick	186	0,7700	EL1D/	droga	niezabudowany	38 500
1208.	Nick	206	0,6300	EL1D/	droga	niezabudowany	31 500
1209.	Nick	228	0,5900	EL1D/	droga	niezabudowany	29 500
1210.	Nick	234	0,2500	EL1D/	droga publiczna	niezabudowany	12 500
1211.	Nowy Dwór	4	0,2100	EL1D/	droga	niezabudowany	10 500
1212.	Nowy Dwór	7/13	0,1671	EL1D/	droga	niezabudowany	8 355
1213.	Nowy Dwór	10/5	0,1600	EL1D/	droga	niezabudowany	8 000
1214.	Nowy Dwór	17/7	0,1200	EL1D/	droga	niezabudowany	6 000
1215.	Nowy Dwór	20	0,4800	EL1D/	droga	niezabudowany	24 000
1216.	Nowy Dwór	33	0,4100	EL1D/	droga	niezabudowany	20 500
1217.	Nowy Dwór	47	0,1000	EL1D/	droga	niezabudowany	5 000
1218.	Nowy Dwór	55	2,8300	EL1D/	droga publiczna	niezabudowany	141 500
1219.	Nowy Dwór	62	0,1300	EL1D/	droga	niezabudowany	6 500
1220.	Nowy Dwór	65	0,0700	EL1D/	droga	niezabudowany	3 500
1221.	Nowy Dwór	67	0,8800	EL1D/	droga	niezabudowany	44 000
1222.	Nowy Dwór	71	0,1300	EL1D/	droga	niezabudowany	6 500
1223.	Nowy Dwór	80/1	0,2900	EL1D/	droga publiczna	niezabudowany	14 500
1224.	Nowy Dwór	83	0,1000	EL1D/	droga	niezabudowany	5 000
1225.	Nowy Dwór	98	1,9400	EL1D/	droga publiczna	niezabudowany	97 000
1226.	Nowy Dwór	100	0,2300	EL1D/	droga	niezabudowany	11 500

1227.	Nowy Dwór	106	0,1000	EL1D/	droga	niezabudowany	5 000
1228.	Nowy Dwór	109/2	0,0012	EL1D/	droga	niezabudowany	60
1229.	Nowy Dwór	109/3	0,9500	EL1D/	droga	niezabudowany	47 500
1230.	Nowy Dwór	117	0,6700	EL1D/	droga	niezabudowany	33 500
1231.	Nowy Dwór	121	4,9300	EL1D/	las	zabudowany	147 900
1232.	Nowy Dwór	125/1	0,2204	EL1D/	nieruchomość niezabudowana (na urządzenie drogi wewnętrznej)	niezabudowany	5 977
1233.	Nowy Dwór	126	0,8800	EL1D/	droga publiczna	niezabudowany	44 000
1234.	Nowy Dwór	128	0,1200	EL1D/	droga publiczna	niezabudowany	6 000
1235.	Nowy Dwór	138	0,2200	EL1D/	droga	niezabudowany	11 000
1236.	Nowy Dwór	157/1	0,0100	EL1D/	grunt we wsi przy przepuście okularowym	niezabudowany	100
1237.	Nowy Dwór	158	0,3900	EL1D/	droga publiczna	niezabudowany	19 500
1238.	Nowy Dwór	173	0,0300	EL1D/	droga	niezabudowany	1 500
1239.	Nowy Dwór	190	0,0100	EL1D/	droga	niezabudowany	500
1240.	Nowy Dwór	200	0,0400	EL1D/	droga publiczna	niezabudowany	2 000
1241.	Nowy Dwór	202/3	0,0100	EL1D/	droga	niezabudowany	500
1242.	Nowy Dwór	214	0,0400	EL1D/	droga publiczna	niezabudowany	2 000
1243.	Nowy Dwór	215	0,0800	EL1D/	nieruchomość niezabudowana k.świetlicy	niezabudowany	1 700
1244.	Nowy Dwór	216	0,1000	EL1D/	nieruchomość niezabudowana k.świetlicy	niezabudowany	2 100
1245.	Nowy Dwór	217	0,1600	EL1D/	remiza OSP, Nowy Dwór 16	zabudowany	123 354
1246.	Nowy Dwór	225	0,0100	EL1D/	droga	niezabudowany	500
1247.	Nowy Dwór	237/2	0,0100	EL1D/	droga	niezabudowany	500
1248.	Nowy Dwór	239/1	0,4200	EL1D/	droga	niezabudowany	21 000
1249.	Nowy Dwór	240	0,0100	EL1D/	droga	niezabudowany	500
1250.	Nowy Dwór	259/1	0,0442	EL1D/	nieruchomość zabudowana budynkiem mieszkalno-użytkowym, Nowy Dwór 15 - jeden lokal mieszkalny i jeden lokal użytkowy (sklep)	zabudowany	90 884
1251.	Nowy Dwór	269/5	0,0918	EL1D/	działka niezabudowana	niezabudowany	2 320
1252.	Nowy Dwór	269/6	0,1654	EL1D/	komunalny budynek mieszkalny Nowy Dwór 4 (po byłej Szkole Podstawowej), pięć lokali mieszkalnych	zabudowany	44 182
1253.	Nowy Dwór	280/1	0,0100	brak	droga	niezabudowany	500
1254.	Nowy Dwór	280/3	0,0800	brak	droga	niezabudowany	4 000
1255.	Nowy Dwór	291	0,2700	EL1D/	droga	niezabudowany	13 500
1256.	Nowy Dwór	293	0,0100	EL1D/	droga	niezabudowany	500
1257.	Nowy Dwór	298	0,1800	EL1D/	droga	niezabudowany	9 000
1258.	Nowy Dwór	309/1	0,3800	EL1D/	droga publiczna	niezabudowany	19 000
1259.	Nowy Dwór	309/2	1,3100	EL1D/	droga publiczna	niezabudowany	65 500
1260.	Nowy Dwór	319/1	0,5300	EL1D/	droga	niezabudowany	26 500
1261.	Nowy Dwór	320	0,2200	EL1D/	droga	niezabudowany	11 000
1262.	Nowy Dwór	326	0,6500	EL1D/	droga	niezabudowany	32 500
1263.	Nowy Dwór	339/2	0,2000	EL1D/	droga	niezabudowany	10 000
1264.	Nowy Dwór	340/2	2,0900	EL1D/	droga publiczna	niezabudowany	104 500
1265.	Nowy Dwór	341/1	0,3600	EL1D/	droga	niezabudowany	18 000
1266.	Nowy Dwór	341/2	0,0200	EL1D/	droga	niezabudowany	1 000
1267.	Nowy Dwór	351	0,0900	EL1D/	droga	niezabudowany	4 500
1268.	Nowy Dwór	361	0,1300	EL1D/	droga	niezabudowany	6 500
1269.	Nowy Dwór	363	0,2700	EL1D/	droga	niezabudowany	13 500
1270.	Nowy Dwór	364	0,2000	EL1D/	droga	niezabudowany	10 000
1271.	Nowy Dwór	365/1	0,2700	EL1D/	zadrzewienie przy drodze w kier.Łęcka	niezabudowany	2 700
1272.	Nowy Dwór	365/2	0,0200	EL1D/	droga	niezabudowany	1 000
1273.	Nowy Dwór	367	0,6700	EL1D/	rolna	niezabudowany	6 700
1274.	Nowy Dwór	397	0,4700	EL1D/	droga	niezabudowany	23 500
1275.	Nowy Dwór	408	0,0500	EL1D/	droga	niezabudowany	2 500
1276.	Nowy Dwór	421	0,2300	EL1D/	droga	niezabudowany	11 500
1277.	Nowy Dwór	442	0,6300	EL1D/	nieruchomość rolna (zabytkowy szaniec - rejestr 80A)	niezabudowany	6 300
1278.	Nowy Dwór	478	0,2300	EL1D/	droga	niezabudowany	11 500
1279.	Nowy Dwór	500	0,2200	EL1D/	droga	niezabudowany	11 000
1280.	Nowy Dwór	502	0,1500	brak	rolna	niezabudowany	1 500
1281.	Nowy Dwór	507/1	0,0700	EL1D/	droga	niezabudowany	3 500
1282.	Nowy Dwór	507/3	0,0100	EL1D/	droga	niezabudowany	500
1283.	Nowy Dwór	518/3	0,0600	brak	działka przy moście	niezabudowany	600
1284.	Nowy Dwór	528	0,1700	EL1D/	droga publiczna	niezabudowany	8 500
1285.	Nowy Dwór	540/3	0,4449	EL1D/	działka w Młostajkach pod budowę świetlicy wiejskiej, plac zabaw dla dzieci, boiska	niezabudowany	22 245
1286.	Nowy Dwór	544	0,0400	EL1D/	droga	niezabudowany	2 000
1287.	Nowy Dwór	545	0,1900	EL1D/	droga	niezabudowany	9 500
1288.	Nowy Dwór	549	0,4400	EL1D/	droga publiczna	niezabudowany	22 000
1289.	Nowy Dwór	550	0,5000	EL1D/	droga	niezabudowany	25 000
1290.	Nowy Dwór	556	0,1800	EL1D/	droga	niezabudowany	9 000
1291.	Nowy Dwór	559	0,0900	EL1D/	droga	niezabudowany	4 500
1292.	Nowy Dwór	564	0,0100	EL1D/	droga	niezabudowany	500
1293.	Nowy Dwór	566	0,1300	EL1D/	droga	niezabudowany	6 500

1294.	Nowy Zieluń	4	1,1700	EL1D/	droga	niezabudowany	58 500
1295.	Nowy Zieluń	13	1,6700	EL1D/	droga	niezabudowany	83 500
1296.	Nowy Zieluń	15	0,1000	EL1D/	droga publiczna	niezabudowany	5 000
1297.	Nowy Zieluń	25	1,3200	EL1D/	droga publiczna	niezabudowany	66 000
1298.	Nowy Zieluń	27	0,2800	EL1D/	droga	niezabudowany	14 000
1299.	Nowy Zieluń	28/2	0,4700	EL1D/	nieruchomość rolna	niezabudowany	4 700
1300.	Nowy Zieluń	34	0,3200	EL1D/	droga i wiata przystankowa	zabudowany	23 353
1301.	Nowy Zieluń	40	0,2000	EL1D/	droga	niezabudowany	10 000
1302.	Nowy Zieluń	49	0,2200	EL1D/	droga publiczna	niezabudowany	11 000
1303.	Nowy Zieluń	50/2	1,5700	EL1D/	nieruchomość rolna	niezabudowany	15 700
1304.	Nowy Zieluń	51/2	0,3200	EL1D/	nieruchomość rolna	niezabudowany	3 200
1305.	Nowy Zieluń	52	0,8600	EL1D/	droga publiczna i wiata przystankowa	zabudowany	50 354
1306.	Nowy Zieluń	60	0,1500	EL1D/	droga publiczna	niezabudowany	7 500
1307.	Nowy Zieluń	62	0,2300	EL1D/	droga	niezabudowany	11 500
1308.	Nowy Zieluń	84	0,0900	EL1D/	droga	niezabudowany	4 500
1309.	Nowy Zieluń	87	0,2000	EL1D/	droga	niezabudowany	10 000
1310.	Nowy Zieluń	90	1,0300	EL1D/	droga	niezabudowany	51 500
1311.	Nowy Zieluń	100	0,1200	EL1D/	nieruchomość niezabudowana w Glinkach	niezabudowany	18 000
1312.	Podcibórz	8	0,5500	EL1D/	droga	zabudowany	147 154
1313.	Podcibórz	27	0,3800	EL1D/	droga	zabudowany	102 129
1314.	Podcibórz	28	0,0500	EL1D/	droga	niezabudowany	2 500
1315.	Podcibórz	36	0,4400	EL1D/	droga publiczna	niezabudowany	22 000
1316.	Podcibórz	42/5	0,0500	EL1D/	droga	niezabudowany	2 500
1317.	Podcibórz	45/1	0,1500	EL1D/	droga	niezabudowany	7 500
1318.	Podcibórz	49/2	0,0200	EL1D/	droga	niezabudowany	1 000
1319.	Podcibórz	50/2	0,0500	EL1D/	droga	niezabudowany	2 500
1320.	Podcibórz	54/1	0,0304	EL1D/	wiata (grzybek) i kontener	zabudowany	44 265
1321.	Podcibórz	56/1	0,0350	EL1D/	przy świetlicy wiejskiej	niezabudowany	19 000
1322.	Podcibórz	62/4	0,1300	EL1D/	droga	niezabudowany	6 500
1323.	Podcibórz	64	0,0400	EL1D/	droga	niezabudowany	2 000
1324.	Podcibórz	66	0,2700	brak	droga	niezabudowany	13 500
1325.	Słup	4	0,1401	EL1D/	droga	niezabudowany	7 005
1326.	Słup	7	0,2742	EL1D/	droga	niezabudowany	13 710
1327.	Słup	17	1,1526	EL1D/	działka użytkowana rolniczo	niezabudowany	11 500
1328.	Słup	20	0,6749	EL1D/	droga	niezabudowany	33 745
1329.	Słup	28/1	0,2992	EL1D/	nieruchomość rolna	niezabudowany	2 992
1330.	Słup	28/3	0,0365	EL1D/	nieruchomość rolna	niezabudowany	365
1331.	Słup	30	0,1416	EL1D/	nieruchomość rolna	niezabudowany	1 416
1332.	Słup	33	0,4709	EL1D/	zbiornik wodny i wiata (grzybek)	zabudowany	154 470
1333.	Słup	35/2	0,0349	EL1D/	działka budowlana niezabudowana	niezabudowany	960
1334.	Słup	42	0,1132	brak	droga	niezabudowany	5 660
1335.	Słup	43	0,4812	EL1D/	rolna, k.stawu	niezabudowany	4 812
1336.	Słup	61	0,0753	EL1D/	droga	niezabudowany	3 765
1337.	Słup	72	0,4831	EL1D/	droga publiczna	niezabudowany	24 155
1338.	Słup	83	0,4305	EL1D/	droga	niezabudowany	21 525
1339.	Słup	86	0,2124	EL1D/	nieruchomość niezabudowana-pod Zalesiem	niezabudowany	8 000
1340.	Słup	89	0,2256	EL1D/	droga	niezabudowany	11 280
1341.	Słup	91	0,0303	EL1D/	nieruchomość niezabudowana-pod Zalesiem	niezabudowany	1 400
1342.	Słup	92	0,0124	EL1D/	droga	niezabudowany	620
1343.	Słup	101	0,2837	EL1D/	droga	niezabudowany	14 185
1344.	Słup	106	0,1569	EL1D/	droga	niezabudowany	7 845
1345.	Słup	113	0,4241	EL1D/	droga	niezabudowany	21 205
1346.	Słup	117	1,3910	EL1D/	droga	niezabudowany	69 550
1347.	Słup	118	0,0987	EL1D/	remiza OSP, Słup 52	zabudowany	385 629
1348.	Słup	135	0,0299	EL1D/	droga	niezabudowany	1 495
1349.	Słup	136	0,2005	EL1D/	droga	niezabudowany	10 025
1350.	Słup	141	0,2422	EL1D/	droga	niezabudowany	12 110
1351.	Słup	161	0,2784	EL1D/	droga	niezabudowany	13 920
1352.	Słup	166	0,3620	EL1D/	droga	niezabudowany	18 100
1353.	Słup	189	0,9823	EL1D/	droga	niezabudowany	49 115
1354.	Słup	191	0,8042	EL1D/	Szkoła Podstawowa i Otwarta Strefa Aktywności, Słup 41	zabudowany	554 598
1355.	Słup	212	0,5825	EL1D/	droga	zabudowany	109 125
1356.	Słup	221	0,2048	EL1D/	plac we wsi m-dzy dwiema drogami	niezabudowany	6 150
1357.	Słup	225	0,0261	EL1D/	nieruchomość rolna	niezabudowany	261
1358.	Słup	228	0,0542	EL1D/	droga	zabudowany	42 057
1359.	Słup	229	1,1805	EL1D/	droga publiczna Słup - Kurojady	niezabudowany	59 025
1360.	Słup	237	0,1012	EL1D/	działka niezabudowana - użytkowana rolniczo	niezabudowany	2 000
1361.	Słup	245	0,1759	EL1D/	droga	zabudowany	92 705
1362.	Słup	255	0,0205	EL1D/	nieruchomość rolna (droga)	niezabudowany	1 025
1363.	Słup	260	0,0093	EL1D/	nieruchomość rolna	niezabudowany	93

1364.	Stup	261	0,0089	EL1D/	nieruchomość zabudowana budynkiem mieszkalnym, stanowiącym odrębny przedmiot własności osób fizycznych - udział Gminy stanowi 1/2 część działki	zabudowany	445
1365.	Stup	263	0,0614	EL1D/	nieruchomość rolna (droga) - udział Gminy stanowi 1/2 część działki	niezabudowany	1 535
1366.	Stup	272	2,2870	EL1D/	droga	niezabudowany	114 350
1367.	Stup	273	0,3124	EL1D/	droga	niezabudowany	15 620
1368.	Stup	285	0,1087	EL1D/	droga	niezabudowany	5 435
1369.	Stup	290	0,2894	EL1D/	działka rolna	niezabudowany	2 894
1370.	Stup	301	0,2082	EL1D/	droga (udział Gminy 1/3 cz.)	niezabudowany	3 470
1371.	Stup	305	0,3216	EL1D/	droga	niezabudowany	16 080
1372.	Stup	307	0,1296	EL1D/	rolna	niezabudowany	1 300
1373.	Stup	317	0,1274	EL1D/	droga	niezabudowany	6 370
1374.	Stup	332	0,0798	EL1D/	nieruchomość rolna	niezabudowany	798
1375.	Stup	335	0,5781	EL1D/	droga	niezabudowany	28 905
1376.	Stup	363	0,4611	EL1D/	droga	niezabudowany	23 055
1377.	Stup	369	0,1845	EL1D/	droga	niezabudowany	9 225
1378.	Stup	371	0,0611	EL1D/	droga	niezabudowany	3 055
1379.	Stup	372	0,0431	EL1D/	droga	niezabudowany	2 155
1380.	Stup	373	0,2047	EL1D/	droga	niezabudowany	10 235
1381.	Tarczyn	6/2	0,0048	EL1D/	droga publiczna	niezabudowany	240
1382.	Tarczyn	7/1	0,1028	EL1D/	droga publiczna	niezabudowany	5 140
1383.	Tarczyn	12/11	0,0396	EL1D/	droga i wiata (grzybek)	zabudowany	45 680
1384.	Tarczyn	12/17	0,0567	EL1D/	remiza OSP, Tarczyn 6	zabudowany	32 989
1385.	Tarczyn	13/3	0,3595	EL1D/	droga publiczna	niezabudowany	17 975
1386.	Tarczyn	13/4	0,0023	EL1D/	droga publiczna	niezabudowany	115
1387.	Tarczyn	17/2	0,0374	EL1D/	droga	zabudowany	17 670
1388.	Tarczyn	22/2	0,0025	EL1D/	droga publiczna-Kielpiny-Tarczyn-Wąpiersk	niezabudowany	125
1389.	Tarczyn	22/3	0,0149	EL1D/	działka niezabudowana - przy przystanku	niezabudowany	450
1390.	Tarczyn	22/5	0,0020	EL1D/	droga publiczna-Kielpiny-Tarczyn-Wąpiersk	niezabudowany	100
1391.	Tarczyn	27/2	0,1103	EL1D/	droga publiczna - Tarczyn-Wasióły, udział Gminy wynosi 1/2 część	niezabudowany	2 758
1392.	Tarczyn	28/2	0,0590	EL1D/	droga	niezabudowany	2 950
1393.	Tarczyn	28/4	0,1327	EL1D/	droga	niezabudowany	6 635
1394.	Tarczyn	28/5	0,8005	EL1D/	droga publiczna	niezabudowany	40 025
1395.	Tarczyn	28/6	0,2326	EL1D/	droga publiczna	zabudowany	46 212
1396.	Tarczyn	28/7	0,0342	EL1D/	droga	niezabudowany	1 710
1397.	Tarczyn	61	1,2658	EL1D/	droga	niezabudowany	63 290
1398.	Tarczyn	67/4	0,0333	EL1D/	droga	niezabudowany	1 665
1399.	Tarczyn	83/1	0,1613	EL1D/	droga	niezabudowany	8 065
1400.	Tarczyn	93	0,0735	EL1D/	droga publiczna	niezabudowany	3 675
1401.	Tarczyn	95/1	0,0622	EL1D/	droga	niezabudowany	3 110
1402.	Tarczyn	95/2	0,0097	EL1D/	droga publiczna	niezabudowany	485
1403.	Tarczyn	95/3	1,3925	EL1D/	droga	niezabudowany	69 625
1404.	Tarczyn	101/1	0,2620	EL1D/	droga	niezabudowany	13 100
1405.	Tarczyn	109/2	0,0111	EL1D/	droga publiczna	niezabudowany	555
1406.	Tarczyn	109/3	0,0117	EL1D/	droga publiczna	niezabudowany	585
1407.	Tarczyn	110	0,0252	EL1D/	droga publiczna	niezabudowany	1 260
1408.	Tarczyn	114	0,3542	EL1D/	droga	niezabudowany	17 710
1409.	Tarczyn	125	0,0154	EL1D/	droga	niezabudowany	770
1410.	Tarczyn	128	0,0095	EL1D/	droga	niezabudowany	475
1411.	Tarczyn	129	0,1504	EL1D/	droga	niezabudowany	7 520
1412.	Tarczyn	133	0,5780	EL1D/	droga publiczna	niezabudowany	28 900
1413.	Tarczyn	140	0,0712	EL1D/	nieruchomość rolna	niezabudowany	712
1414.	Tarczyn	142	0,2213	EL1D/	droga publiczna	niezabudowany	11 065
1415.	Tarczyn	143	0,1528	EL1D/	droga publiczna	niezabudowany	7 640
1416.	Wawrowo	103/1	0,1578	EL1D/	droga	niezabudowany	7 890
1417.	Wawrowo	104/4	0,0900	EL1D/	droga	niezabudowany	4 500
1418.	Wawrowo	131	0,4000	EL1D/	nieruchomość rolna	niezabudowany	4 000
1419.	Wawrowo	171	0,8100	EL1D/	nieruchomość rolna	niezabudowany	8 100
1420.	Wawrowo	227	0,1200	EL1D/	droga	niezabudowany	6 000
1421.	Wawrowo	229/2	1,3400	EL1D/	droga publiczna - Wawrowo-Zalesie	zabudowany	97 000
1422.	Wawrowo	230	0,5200	EL1D/	droga	niezabudowany	26 000
1423.	Wawrowo	231	2,0700	EL1D/	droga publiczna	niezabudowany	103 500
1424.	Wawrowo	232	2,4800	EL1D/	droga publiczna	zabudowany	415 740
1425.	Wawrowo	234	0,0200	EL1D/	droga	niezabudowany	1 000
1426.	Wawrowo	237	0,0700	EL1D/	droga	niezabudowany	3 500
1427.	Wawrowo	479	0,0400	EL1D/	Senior+, Wawrowo 22	zabudowany	22 800
1428.	Wąpiersk	6/1	0,2600	EL1D/	droga	niezabudowany	13 000
1429.	Wąpiersk	6/2	0,0800	EL1D/	droga	niezabudowany	4 000
1430.	Wąpiersk	12	0,2500	EL1D/	użytkowana rolniczo	niezabudowany	2 500
1431.	Wąpiersk	19	0,3800	EL1D/	rolna	niezabudowany	3 800
1432.	Wąpiersk	21/1	1,2700	EL1D/	rolna	niezabudowany	12 700

1433.	Wąpiersk	29/3	0,0574	EL1D/	rolna	niezabudowany	5 917
1434.	Wąpiersk	29/4	0,0008	EL1D/	rolna	niezabudowany	83
1435.	Wąpiersk	29/7	0,0128	EL1D/	teren przyległy do Szkoły Podstawowej w Wąpiersku (droga)	niezabudowany	384
1436.	Wąpiersk	29/8	1,1000	EL1D/	Szkoła Podstawowa I Otwarta Strefa Aktywności, Wąpiersk 31	zabudowany	281 950
1437.	Wąpiersk	36	0,1400	EL1D/	droga publiczna - Wąpiersk-Koty	niezabudowany	7 000
1438.	Wąpiersk	41/1	0,0800	EL1D/	remiza OSP/świetlica, Wąpiersk 10	zabudowany	185 476
1439.	Wąpiersk	42/6	0,0886	EL1D/	k.przystanku PKS	niezabudowany	4 430
1440.	Wąpiersk	43	0,0700	EL1D/	droga	niezabudowany	3 500
1441.	Wąpiersk	47	0,0100	EL1D/	za remizą,nieruchomość niezabudowana	niezabudowany	300
1442.	Wąpiersk	78/2	0,0161	EL1D/	droga	niezabudowany	805
1443.	Wąpiersk	79/1	0,0800	EL1D/	nieruchomość rolna	niezabudowany	800
1444.	Wąpiersk	80/2	0,2000	EL1D/	droga	niezabudowany	10 000
1445.	Wąpiersk	83/2	0,2100	EL1D/	droga	niezabudowany	10 500
1446.	Wąpiersk	83/3	0,4100	EL1D/	droga	niezabudowany	20 500
1447.	Wąpiersk	83/5	0,9800	EL1D/	droga publiczna - Wąpiersk-Ciechanówko	niezabudowany	49 000
1448.	Wąpiersk	84	0,3100	EL1D/	droga i wiata	zabudowany	25 115
1449.	Wąpiersk	87/1	0,2700	EL1D/	rolna	niezabudowany	2 700
1450.	Wąpiersk	100/3	0,0200	EL1D/	droga	niezabudowany	1 000
1451.	Wąpiersk	119/2	0,1500	EL1D/	droga publiczna	zabudowany	54 351
1452.	Wąpiersk	121/2	0,0600	EL1D/	droga publiczna - Kiełpiny-Wąpiersk	zabudowany	49 851
1453.	Wąpiersk	122/3	0,0239	EL1D/	droga publiczna - Kiełpiny-Wąpiersk	zabudowany	14 332
1454.	Wąpiersk	123/2	0,0300	EL1D/	droga publiczna - Kiełpiny-Wąpiersk	zabudowany	15 320
1455.	Wąpiersk	124/3	0,0016	EL1D/	droga publiczna - Kiełpiny-Wąpiersk	zabudowany	14 331
1456.	Wąpiersk	129/2	0,0800	EL1D/	droga publiczna - Kiełpiny-Wąpiersk (poszerzenie)	niezabudowany	4 000
1457.	Wąpiersk	135/2	0,1500	EL1D/	droga publiczna - Kiełpiny-Wąpiersk	niezabudowany	7 500
1458.	Wąpiersk	139/2	0,1200	EL1D/	droga publiczna - Kiełpiny-Wąpiersk	niezabudowany	6 000
1459.	Wąpiersk	140	0,0900	EL1D/	droga publiczna	niezabudowany	4 500
1460.	Wąpiersk	146	0,0400	EL1D/	droga	niezabudowany	2 000
1461.	Wąpiersk	149/2	0,3000	EL1D/	droga publiczna - Kiełpiny-Wąpiersk (poszerzenie)	niezabudowany	15 000
1462.	Wąpiersk	153	1,6100	EL1D/	droga publiczna - Kiełpiny-Wąpiersk	zabudowany	262 368
1463.	Wąpiersk	155/3	0,0082	EL1D/	droga publiczna - Kiełpiny-Wąpiersk	zabudowany	14 331
1464.	Wąpiersk	157/2	0,0500	EL1D/	droga publiczna - Kiełpiny-Wąpiersk	zabudowany	9 495
1465.	Wąpiersk	159/2	0,0400	EL1D/	droga publiczna - Kiełpiny-Wąpiersk	zabudowany	3 207
1466.	Wąpiersk	160/2	0,0400	EL1D/	droga publiczna	zabudowany	70 881
1467.	Wąpiersk	161/2	0,2300	EL1D/	droga publiczna - Kiełpiny-Wąpiersk	zabudowany	12 707
1468.	Wąpiersk	165/3	0,0062	EL1D/	droga publiczna - Kiełpiny-Wąpiersk	zabudowany	14 353
1469.	Wąpiersk	165/4	0,0035	EL1D/	droga publiczna - Kiełpiny-Wąpiersk	zabudowany	14 343
1470.	Wąpiersk	166/2	0,2300	EL1D/	droga publiczna - Kiełpiny-Wąpiersk	zabudowany	58 381
1471.	Wąpiersk	167/2	0,1000	EL1D/	droga publiczna - Kiełpiny-Wąpiersk	zabudowany	9 858
1472.	Wąpiersk	168	0,0300	EL1D/	droga	niezabudowany	1 500
1473.	Wąpiersk	169/2	0,1000	EL1D/	droga publiczna - Kiełpiny-Wąpiersk	zabudowany	15 898
1474.	Wąpiersk	170/3	0,0046	EL1D/	droga publiczna - Kiełpiny-Wąpiersk	zabudowany	1 716
1475.	Wąpiersk	170/5	0,1129	EL1D/	droga publiczna - Kiełpiny-Wąpiersk	zabudowany	14 331
1476.	Wąpiersk	171/2	0,2800	EL1D/	droga	zabudowany	15 209
1477.	Wąpiersk	172	0,4200	EL1D/	droga publiczna - Wąpiersk-Pajewo	niezabudowany	21 000
1478.	Wąpiersk	181/2	0,0700	EL1D/	droga	niezabudowany	5 600
1479.	Wąpiersk	182/4	0,0100	EL1D/	droga	niezabudowany	500
1480.	Wąpiersk	184	0,2800	EL1D/	droga	niezabudowany	14 000
1481.	Wąpiersk	193	0,2000	EL1D/	droga	niezabudowany	10 000
1482.	Wąpiersk	194	0,7500	EL1D/	droga publiczna - Wąpiersk-Pajewo	niezabudowany	37 500
1483.	Wąpiersk	195	0,4700	EL1D/	droga publiczna - Wąpiersk-Pajewo	niezabudowany	23 500
1484.	Wąpiersk	227	0,1300	EL1D/	droga	niezabudowany	6 500
1485.	Wąpiersk	235	0,1300	EL1D/	droga	niezabudowany	6 500
1486.	Wąpiersk	238	0,2500	EL1D/	droga	niezabudowany	12 500
1487.	Wąpiersk	243	1,3900	EL1D/	droga publiczna - Kiełpiny - Tarczyny - Wąpiersk	niezabudowany	69 500
1488.	Wąpiersk	245/2	0,0500	EL1D/	droga	niezabudowany	2 500
1489.	Wąpiersk	245/5	0,0700	EL1D/	droga	niezabudowany	3 500
1490.	Wąpiersk	260	0,0800	EL1D/	droga	niezabudowany	4 000
1491.	Wąpiersk	261	0,2300	EL1D/	droga	niezabudowany	11 500
1492.	Wąpiersk	280/2	0,0100	EL1D/	droga	niezabudowany	500
1493.	Wąpiersk	293	0,8000	EL1D/	droga	niezabudowany	40 000
1494.	Wąpiersk	296	0,1000	EL1D/	droga	niezabudowany	5 000
1495.	Wąpiersk	299	0,2800	EL1D/	droga	niezabudowany	14 000
1496.	Wąpiersk	305	0,7100	EL1D/	droga	niezabudowany	35 500
1497.	Wąpiersk	322/3	0,0400	EL1D/	droga	niezabudowany	2 000
1498.	Wąpiersk	324/2	0,1000	EL1D/	droga	niezabudowany	5 000
1499.	Wąpiersk	327/2	0,0500	EL1D/	droga	niezabudowany	2 500
1500.	Wąpiersk	329	0,1600	EL1D/	droga	niezabudowany	8 000
1501.	Wąpiersk	359/3	0,0300	EL1D/	droga	niezabudowany	1 500
1502.	Wąpiersk	362	0,4600	EL1D/	droga	niezabudowany	23 000

1503.	Wapiersk	382	1,4200	EL1D/	droga publiczna - Wapiersk-Koty	niezabudowany	71 000
1504.	Wapiersk	389	0,0400	EL1D/	droga	niezabudowany	2 000
1505.	Wapiersk	391	1,3900	EL1D/	droga publiczna - przez wieś Wapiersk	niezabudowany	69 500
1506.	Wapiersk	399/1	0,1300	EL1D/	droga	niezabudowany	6 500
1507.	Wapiersk	405/4	0,0100	EL1D/	droga	niezabudowany	500
1508.	Wapiersk	409/1	0,2600	EL1D/	droga	niezabudowany	13 000
1509.	Wapiersk	415/1	0,7300	EL1D/	droga publiczna - przez wieś Wapiersk	niezabudowany	36 500
1510.	Wapiersk	427	0,1800	EL1D/	droga	niezabudowany	9 000
1511.	Wapiersk	430/15	0,1300	EL1D/	droga	niezabudowany	6 500
1512.	Wapiersk	441	0,2900	EL1D/	droga	niezabudowany	14 500
1513.	Wapiersk	445	0,4300	EL1D/	droga	niezabudowany	21 500
1514.	Wapiersk	447	0,1200	EL1D/	droga	niezabudowany	6 000
1515.	Wlewszk	7/4	0,1100	EL1D/	droga	niezabudowany	5 500
1516.	Wlewszk	7/5	0,2200	EL1D/	nieruchomość rolna	niezabudowany	2 200
1517.	Wlewszk	7/8	0,1400	EL1D/	nieruchomość rolna	niezabudowany	1 400
1518.	Wlewszk	15	1,2100	EL1D/	droga	niezabudowany	60 500
1519.	Wlewszk	16	0,0800	EL1D/	droga	niezabudowany	4 000
1520.	Wlewszk	17	0,4800	EL1D/	droga	niezabudowany	24 000
1521.	Wlewszk	18	0,9200	EL1D/	droga publiczna	niezabudowany	46 000
1522.	Wlewszk	19	0,6300	EL1D/	droga publiczna	zabudowany	117 110
1523.	Wlewszk	20	0,0900	EL1D/	droga	niezabudowany	4 500
1524.	Wlewszk	23/6	0,1200	EL1D/	nieruchomość rolna (droga)	niezabudowany	1 200
1525.	Wlewszk	29	0,2755	EL1D/	droga	zabudowany	391 859
1526.	Wlewszk	30	0,0204	EL1D/	droga	zabudowany	31 687
1527.	Wlewszk	40	0,0161	EL1D/	droga	niezabudowany	805
1528.	Wlewszk	47	0,0652	EL1D/	droga	zabudowany	101 287
1529.	Wlewszk	56/1	0,7300	EL1D/	droga publiczna	niezabudowany	36 500
1530.	Wlewszk	70	0,0768	EL1D/	droga	zabudowany	119 293
1531.	Wlewszk	72	0,0300	EL1D/	kotłownia	zabudowany	92 333
1532.	Wlewszk	73	0,0535	EL1D/	droga	zabudowany	83 102
1533.	Wlewszk	75	0,0051	EL1D/	szambo	zabudowany	100
1534.	Wlewszk	76	0,0263	EL1D/	szambo	zabudowany	1 315
1535.	Wlewszk	77	0,0159	EL1D/	plac	zabudowany	11 133
1536.	Wlewszk	102	0,0086	EL1D/	plac	niezabudowany	170
1537.	Wlewszk	115	0,0645	EL1D/	plac	niezabudowany	1 200
1538.	Wlewszk	116	0,0441	EL1D/	droga	zabudowany	68 501
1539.	Wlewszk	136	0,0708	EL1D/	plac	niezabudowany	1 400
1540.	Wlewszk	145	0,0475	EL1D/	droga	zabudowany	73 782
1541.	Wlewszk	157	0,0070	EL1D/	droga	niezabudowany	350
1542.	Wlewszk	169	0,0635	EL1D/	droga	zabudowany	47 531
1543.	Wlewszk	173	0,0150	EL1D/	ogródek	niezabudowany	300
1544.	Wlewszk	174	0,0394	EL1D/	droga	zabudowany	12 531
1545.	Wlewszk	175	0,0272	EL1D/	nieruchomość zabudowana budynkiem gospodarczym	zabudowany	4 100
1546.	Wlewszk	181	0,0019	EL1D/	ciąg pieszy przy budynku mieszkalnym Wspólnoty Mieszkaniowej, udział Gminy 539/2525 cz.	niezabudowany	32
1547.	Wlewszk	192	0,0237	EL1D/	droga	zabudowany	35 477
1548.	Wlewszk	203	0,0140	EL1D/	droga	zabudowany	19 337
1549.	Wlewszk	207	0,0467	EL1D/	budynki mieszkalny Wlewszk 5 - Wspólnota - udział Gminy wynosi 539/2525, tj. około 0,0100 ha, jeden lokal	zabudowany	21 600
1550.	Wlewszk	223	0,0133	EL1D/	droga	niezabudowany	665
1551.	Wlewszk	224	0,1556	EL1D/	droga	niezabudowany	7 780
1552.	Wlewszk	237	0,4100	EL1D/	droga publiczna	niezabudowany	20 500
1553.	Wlewszk	238	0,1900	EL1D/	droga	niezabudowany	9 500
1554.	Wlewszk	239	0,6300	EL1D/	droga publiczna	niezabudowany	31 500
1555.	Wlewszk	255	0,5200	EL1D/	droga publiczna	zabudowany	368 441
1556.	Wlewszk	257	0,3700	EL1D/	droga publiczna	niezabudowany	18 500
1557.	Wlewszk	263	0,8900	EL1D/	droga	niezabudowany	44 500
1558.	Wlewszk	264	0,3700	EL1D/	droga	niezabudowany	18 500
1559.	Wlewszk	265	0,4900	EL1D/	droga	niezabudowany	24 500
1560.	Zalesie	8	0,1445	EL1D/	droga	niezabudowany	7 225
1561.	Zalesie	19	0,1263	EL1D/	droga	niezabudowany	6 315
1562.	Zalesie	21	0,1917	EL1D/	droga	niezabudowany	9 585
1563.	Zalesie	39/2	0,8939	EL1D/	droga publiczna	zabudowany	166 332
1564.	Zalesie	46	0,1300	EL1D/	droga	niezabudowany	5 700
1565.	Zalesie	50	0,1363	EL1D/	droga	niezabudowany	6 815
1566.	Zalesie	65	0,3031	EL1D/	droga	niezabudowany	15 155
1567.	Zalesie	66	0,1151	EL1D/	droga	niezabudowany	5 755
1568.	Zalesie	69	0,1315	EL1D/	droga	niezabudowany	6 575
1569.	Zalesie	97	0,3486	EL1D/	droga	niezabudowany	17 430
1570.	Zalesie	101	0,1035	EL1D/	droga	niezabudowany	5 175
1571.	Zalesie	111	0,0479	EL1D/	droga	niezabudowany	2 395
1572.	Zalesie	125/4	0,2200	EL1D/	nieruchomość niezabudowana	niezabudowany	15 420

1573.	Zalesie	131	0,1572	EL1D/	droga	niezabudowany	7 860	
1574.	Zalesie	134	0,2149	EL1D/	droga	niezabudowany	10 745	
1575.	Zalesie	136	0,2877	EL1D/	nieruchomość niezabudowana	niezabudowany	20 150	
1576.	Zalesie	137	0,3443	EL1D/	droga	niezabudowany	17 215	
1577.	Zalesie	139	0,2209	EL1D/	droga	niezabudowany	11 045	
1578.	Zalesie	145	0,2480	EL1D/	droga	niezabudowany	12 400	
1579.	Zalesie	173	0,7059	EL1D/	droga	niezabudowany	35 295	
1580.	Zalesie	175	1,4001	EL1D/	droga publiczna - Boleszyn-Zalesie-Wiewsk	niezabudowany	70 005	
1581.	Zalesie	181	0,0461	EL1D/	poszerzenie drogi we wsi Zalesie	niezabudowany	2 300	
1582.	Zalesie	184	0,3111	EL1D/	droga	niezabudowany	15 555	
1583.	Zalesie	196	0,1044	EL1D/	droga	niezabudowany	5 220	
1584.	Zalesie	205	0,5318	EL1D/	droga	niezabudowany	26 590	
1585.	Zalesie	209	0,0545	EL1D/	droga	niezabudowany	2 725	
1586.	Zdrojek	41/6	0,0985	EL1D/	świetlica, Zdrojek 9 A	zabudowany	274 337	
1587.	Zdrojek	56	0,4169	EL1D/	działka we wsi	niezabudowany	12 300	
1588.	Zdrojek	131	1,3209	EL1D/	droga publiczna	niezabudowany	66 045	
1589.	Zdrojek	132	1,1774	EL1D/	droga publiczna	zabudowany	255 309	
1590.	Zdrojek	133	0,1421	EL1D/	droga	niezabudowany	7 105	
1591.	Zdrojek	134	0,2878	EL1D/	droga	niezabudowany	14 390	
1592.	Zdrojek	135	1,0762	EL1D/	droga	niezabudowany	53 810	
1593.	Zdrojek	136/1	0,0469	EL1D/	droga	niezabudowany	2 345	
1594.	Zdrojek	136/2	1,0007	EL1D/	droga	niezabudowany	50 035	
1595.	Zdrojek	137	0,1538	EL1D/	droga	niezabudowany	7 690	
1596.	Zdrojek	139	0,1991	EL1D/	droga	niezabudowany	9 955	
1597.	Zdrojek	140	0,0561	EL1D/	droga	niezabudowany	2 805	
1598.	Zdrojek	142	0,0910	EL1D/	droga	niezabudowany	4 550	
1599.	Linowiec, gm. Grodziczno	388	0,1196	EL1N/	kotłownia w miejscowości Linowiec 55 B, gmina Grodziczno	zabudowany	222 290	
1600.	Pierławki, gm. Działdowo	274	1,0300	EL1D/	nieruchomość we wsi Pierławki 69, gmina Działdowo, zabudowana domem mieszkalnym parterowym z poddaszem użytkowym oraz z urządzonym stawem o pow. 480m ² - udział Gminy 1/2 cz.	zabudowany	657 600	
S U M A							x	89 079 643

DUKUNIST RZ

mgr Maciej Sitarek

Wykaz nieruchomości, które Gmina L I D Z B A R K posiada w użytkowaniu wieczystym wg stanu na dzień 31.12.2021 r.

lp.	Oznaczenie nieruchomości i powierzchnia wg katastru			Dokument potwierdzający prawa do nieruchomości	Położenie i opis nieruchomości	Rodzaj gruntu	Wartość	
	obręb	działka	pow. /ha/				nieruchomości	w tym gruntu
1	Lidzbark3	397/7	0,0413	EL1D/	nieruchomość zabudowana wiatą przy ul. Działdowskiej 10 A	zabudowany	32 106	8 161
2	Lidzbark3	397/8	0,0637	EL1D/	nieruchomość zabudowana garażem przy ul. Działdowskiej 10 A	zabudowany	69 397	12 588
3	Lidzbark3	397/9	0,0434	EL1D/	nieruchomość niezabudowana przy ul. Działdowskiej	niezabudowany	8 576	8 576
4	Lidzbark3	398/6	0,0243	EL1D/	nieruchomość niezabudowana przy ul. Działdowskiej	niezabudowany	4 802	4 802
5	Lidzbark3	398/10	0,0056	EL1D/	nieruchomość niezabudowana przy ul. Działdowskiej	niezabudowany	1 106	1 106
6	Lidzbark3	398/12	0,0039	EL1D/	nieruchomość niezabudowana przy ul. Działdowskiej	niezabudowany	770	770
7	Lidzbark3	398/13	0,0075	EL1D/	nieruchomość niezabudowana przy ul. Działdowskiej	niezabudowany	1 482	1 482
8	Lidzbark3	398/15	0,0131	EL1D/	nieruchomość niezabudowana przy ul. Działdowskiej	niezabudowany	2 588	2 588
9	Lidzbark3	400/3	0,0718	EL1D/	nieruchomość zabudowana budynkiem administracyjno-socjalnym przy ul. Działdowskiej 10 A	zabudowany	914 321	14 188
10	Lidzbark4	31/9	0,0433	EL1D/	ul. Przemysłowa - część drogi publicznej w kierunku Olszewa	niezabudowany	4 330	4 330
x	S U M A	x	0,3179	x	x	x	1 059 478	58 591

DZIAŁDOWSKIE

mgr Maciej Sikorek

Wykaz działek będących w posiadaniu Gminy L I D Z B A R K wg stanu na dzień 31.12.2021 r.

Ip.	Oznaczenie nieruchomości i powierzenia wg katastru			Dokument potwierdzający prawa do nieruchomości	Położenie i opis nieruchomości	Wartość nieruchomości
	obręb	działka	pow. /ha/			
1.	Lidzbark2	105/2	0,0057	EL1D/	ulica Klonowa - droga (poszerzenie)	570
2.	Lidzbark2	107/2	0,0093	EL1D/	ulica Klonowa - droga (poszerzenie)	930
3.	Lidzbark3	260	0,0119	brak	droga	595
4.	Lidzbark3	277	0,0140	brak	droga	700
5.	Lidzbark3	485	0,3406	brak	ulica Targowa (część)	17 030
6.	Adamowo	84/1	0,0026	EL1D/	działka zabudowana częścią budynku świetlicy	2 630
7.	Bryńsk	348/2	0,9200	EL1D/	droga publiczna - Bryńsk-Bryńsk Szlachecki	46 000
8.	Bryńsk	379/1	0,9200	EL1D/	droga publiczna - Bryńsk-Glinki	46 000
9.	Bryńsk	3119/5	0,1729	EL1D/	droga publiczna - Bryńsk-Bryńsk Szlachecki	8 645
10.	Ciechanówko	97/4	1,1400	EL1D/	droga publiczna - Chełsty-Kielpiny	57 000
11.	Ciechanówko	98/1	0,1700	EL1D/	droga publiczna	8 500
12.	Ciechanówko	99/1	0,3900	EL1D/	droga publiczna - Słup-Chełsty	19 500
13.	Ciechanówko	102/1	0,6000	EL1D/	droga publiczna - Chełsty-Ciechanówko	30 000
14.	Ciechanówko	104/1	1,0600	EL1D/	droga publiczna - Kurojady-Słup-Kowalki	53 000
15.	Ciechanówko	107/1	0,5100	EL1D/	droga publiczna - Słup-Kurojady-Ciechanówko	25 500
16.	Ciechanówko	109/1	0,5000	EL1D/	droga publiczna - Słup-Kurojady-Ciechanówko	25 000
17.	Ciechanówko	113/1	0,9800	EL1D/	droga publiczna - Chełsty-Ciechanówko	49 000
18.	Ciechanówko	131/1	0,3100	EL1D/	droga publiczna - Ciechanówko-Lidzbark (przy oczyszczalni)	15 500
19.	Ciechanówko	131/4	0,0461	EL1D/	droga publiczna - Ciechanówko-Lidzbark (przy oczyszczalni)	2 305
20.	Ciechanówko	131/6	0,2000	EL1D/	droga publiczna - Ciechanówko-Lidzbark (przy oczyszczalni)	10 000
21.	Ciechanówko	211/1	0,1700	EL1D/	droga publiczna - Wąpiersk-Ciechanówko	8 500
22.	Ciechanówko	229	0,0300	EL1D/	droga	1 500
23.	Ciechanówko	3047/3	0,2455	EL1D/	droga	12 275
24.	Cibórz	85/2	0,0700	EL1D/	droga publiczna - Belk-Cibórz	3 500
25.	Cibórz	662	0,1443	EL1D/	droga	7 215
26.	Dłutowo Stare	163	0,0500	brak	sklep i zbiornik p.poż., przy ul.Długiej	2 500
27.	Kielpiny	58	0,0593	EL1D/	droga	2 965
28.	Kielpiny	191/1	0,0124	EL1D/	droga publiczna - Kielpiny-Grądy	620
29.	Kielpiny	192/1	0,0264	brak	droga publiczna - Kielpiny-Grądy	1 320
30.	Kielpiny	195/1	0,0211	EL1D/	droga publiczna - Kielpiny-Grądy	1 055
31.	Kielpiny	196/1	0,0279	EL1D/	droga publiczna - Kielpiny-Grądy	1 395
32.	Kielpiny	197/1	0,0154	EL1D/	droga publiczna - Kielpiny-Grądy	770
33.	Kielpiny	202/1	0,0536	EL1D/	droga publiczna - Kielpiny-Grądy	2 680
34.	Kielpiny	203/1	0,0316	EL1D/	droga publiczna - Kielpiny-Grądy	1 580
35.	Kielpiny	204/1	0,0644	brak	droga publiczna - Kielpiny-Grądy	3 220
36.	Kielpiny	204/2	0,0674	brak	droga publiczna-Kielpiny-Tarczyn-Wąpiersk	3 370
37.	Kielpiny	206/1	0,0165	brak	droga publiczna - Kielpiny-Grądy	825
38.	Kielpiny	206/2	0,0087	brak	droga publiczna-Kielpiny-Tarczyn-Wąpiersk	435
39.	Kielpiny	207/1	0,0217	EL1D/	droga publiczna - Kielpiny-Grądy	1 085
40.	Kielpiny	207/2	0,0119	EL1D/	droga publiczna-Kielpiny-Tarczyn-Wąpiersk	595
41.	Kielpiny	208/1	0,0324	EL1D/	droga publiczna - Kielpiny-Grądy	1 620
42.	Kielpiny	208/2	0,0183	EL1D/	droga publiczna-Kielpiny-Tarczyn-Wąpiersk	915
43.	Kielpiny	209/1	0,0254	EL1D/	droga publiczna - Kielpiny-Grądy	1 270
44.	Kielpiny	209/2	0,0145	EL1D/	droga publiczna-Kielpiny-Tarczyn-Wąpiersk	725
45.	Kielpiny	225/1	0,0602	EL1D/	droga publiczna-Kielpiny-Tarczyn-Wąpiersk	3 010
46.	Kielpiny	226/1	0,1447	EL1D/	droga publiczna-Kielpiny-Tarczyn-Wąpiersk	7 235
47.	Kielpiny	227/1	0,1262	EL1D/	droga publiczna-Kielpiny-Tarczyn-Wąpiersk	6 310
48.	Kielpiny	230/1	0,0679	EL1D/	droga publiczna-Kielpiny-Tarczyn-Wąpiersk	3 395
49.	Kielpiny	231/1	0,1234	EL1D/	droga publiczna-Kielpiny-Tarczyn-Wąpiersk	6 170
50.	Kielpiny	234/1	0,0778	EL1D/	droga publiczna-Kielpiny-Tarczyn-Wąpiersk	3 890
51.	Kielpiny	389	1,2931	EL1D/	droga - Chełsty-Kielpiny	64 655
52.	Kielpiny	3164/1	0,0300	EL1D/	droga publiczna-Kielpiny-Tarczyn-Wąpiersk	1 500
53.	Klonowo	182/1	1,9000	EL1D/	droga publiczna-Piaseczno-Klonowo-Jamiełnik	95 000
54.	Klonowo	197/1	1,2300	EL1D/	droga publiczna - Lidzbark-Klonowo	61 500
55.	Klonowo	218/1	0,0900	EL1D/	droga publiczna	4 500
56.	Klonowo	222/1	0,8100	EL1D/	droga publiczna-Piaseczno-Klonowo-Jamiełnik	40 500
57.	Klonowo	223/1	0,0600	EL1D/	droga	3 000

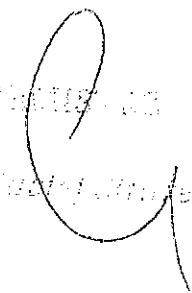
58.	Klonowo	242	6,6300	EL1D/	droga - Lidzbark-Klonowo	331 500
59.	Klonowo	242/1	0,1700	EL1D/	droga publiczna - Bryńsk-Klonowo	8 500
60.	Klonowo	243/2	0,2700	EL1D/	droga publiczna - Bryńsk-Klonowo	13 500
61.	Klonowo	261/1	1,2700	EL1D/	droga publiczna - Bryńsk-Klonowo	63 500
62.	Klonowo	264/1	3,2700	EL1D/	droga publiczna - Jamielnik-Czarny Bryńsk	163 500
63.	Klonowo	3262/1	0,0799	EL1D/	droga	3 995
64.	Nowy Dwór	87/1	0,4900	EL1D/	droga publiczna - Nowy Dwór-Miostajki	24 500
65.	Nowy Zieluń	326/1	0,6200	EL1D/	droga publiczna - Nowy Zieluń-Nowy Dwór	31 000
66.	Nowy Zieluń	328/4	0,0800	EL1D/	droga publiczna - Nowy Zieluń-Nowy Dwór	4 000
67.	Nowy Zieluń	332/1	0,0500	EL1D/	droga publiczna - Bryńsk-Nowy Zieluń	2 500
68.	Nowy Zieluń	369/1	0,9200	EL1D/	droga publiczna - Nowy Zieluń-Glinki	46 000
69.	Nowy Zieluń	390/1	1,7800	EL1D/	droga publiczna - Bryńsk-Glinki	89 000
70.	Nowy Zieluń	397/1	0,9300	EL1D/	droga publiczna - Bryńsk-Glinki	46 500
71.	Tarczyny	1/3	0,3608	EL1D/	droga publiczna-Kiełpiny-Tarczyny-Wapiersk	18 040
72.	Tarczyny	3/4	0,0108	EL1D/	droga publiczna-Kiełpiny-Tarczyny-Wapiersk	540
73.	Tarczyny	3/6	0,0319	EL1D/	droga publiczna-Kiełpiny-Tarczyny-Wapiersk	1 595
74.	Tarczyny	4/5	0,0367	EL1D/	droga publiczna-Kiełpiny-Tarczyny-Wapiersk	1 835
75.	Tarczyny	4/7	0,0229	EL1D/	droga publiczna-Kiełpiny-Tarczyny-Wapiersk	1 145
76.	Tarczyny	4/8	0,0011	EL1D/	droga publiczna-Kiełpiny-Tarczyny-Wapiersk	55
77.	Tarczyny	9/1	0,1716	EL1D/	droga publiczna-Kiełpiny-Tarczyny-Wapiersk	8 580
78.	Tarczyny	11/1	0,1213	EL1D/	droga publiczna-Kiełpiny-Tarczyny-Wapiersk	6 065
79.	Tarczyny	12/2	0,0103	EL1D/	droga - Kiełpiny-Tarczyny-Wapiersk	515
80.	Tarczyny	12/5	0,0156	EL1D/	droga - Kiełpiny-Tarczyny-Wapiersk	780
81.	Tarczyny	12/8	0,0059	EL1D/	droga - Kiełpiny-Tarczyny-Wapiersk	295
82.	Tarczyny	12/10	0,0036	EL1D/	droga - Kiełpiny-Tarczyny-Wapiersk	180
83.	Tarczyny	13/1	0,0139	EL1D/	droga publiczna-Kiełpiny-Tarczyny-Wapiersk	695
84.	Tarczyny	13/5	0,0095	EL1D/	droga publiczna-Kiełpiny-Tarczyny-Wapiersk	475
85.	Tarczyny	13/7	0,0016	EL1D/	droga publiczna-Kiełpiny-Tarczyny-Wapiersk	80
86.	Tarczyny	18/1	0,0016	EL1D/	droga publiczna-Kiełpiny-Tarczyny-Wapiersk	80
87.	Tarczyny	18/6	0,0012	EL1D/	droga - Kiełpiny-Tarczyny-Wapiersk	60
88.	Tarczyny	19/1	0,0042	EL1D/	droga publiczna-Kiełpiny-Tarczyny-Wapiersk	210
89.	Tarczyny	20/1	0,0025	EL1D/	droga publiczna-Kiełpiny-Tarczyny-Wapiersk	125
90.	Tarczyny	21/1	0,0021	EL1D/	droga publiczna-Kiełpiny-Tarczyny-Wapiersk	105
91.	Tarczyny	84/2	0,1294	EL1D/	droga publiczna-Kiełpiny-Tarczyny-Wapiersk	6 470
92.	Tarczyny	85/2	0,2480	EL1D/	droga publiczna-Kiełpiny-Tarczyny-Wapiersk	12 400
93.	Wapiersk	60/2	0,1000	EL1D/	droga publiczna - Kiełpiny-Wapiersk	5 000
94.	Wapiersk	61/2	0,1200	EL1D/	droga publiczna - Kiełpiny-Wapiersk	6 000
95.	Wapiersk	125/2	0,1400	EL1D/	droga publiczna - Kiełpiny-Wapiersk	7 000
96.	Wapiersk	126/2	0,0300	EL1D/	droga publiczna - Kiełpiny-Wapiersk	1 500
97.	Wapiersk	127/2	0,0400	EL1D/	droga publiczna - Kiełpiny-Wapiersk	2 000
98.	Wapiersk	128/2	0,0500	EL1D/	droga publiczna - Kiełpiny-Wapiersk	2 500
99.	Wapiersk	130/2	0,0600	EL1D/	droga publiczna - Kiełpiny-Wapiersk	3 000
100.	Wapiersk	141/2	0,1900	EL1D/	droga publiczna - Kiełpiny-Wapiersk	9 500
101.	Wapiersk	154/2	0,0500	EL1D/	droga publiczna - Kiełpiny-Wapiersk	2 500
102.	Wapiersk	158/2	0,0500	EL1D/	droga publiczna - Kiełpiny-Wapiersk	2 500
103.	Wapiersk	436	0,1100	EL1D/	droga publiczna - Kiełpiny-Wapiersk	5 500
104.	Wliewsk	135/1	1,2800	EL1D/	droga publiczna - Stup-Lidzbark	64 000
x	S U M A	x	35,5415	x	x	1 780 325

DUŻYPISTO

mgr Maciej Sitarek

Sprzedano w 2021 roku

Lp.	Oznaczenie nieruchomości i powierzchnia			Nr księgi wieczystej	Opis
	obręb	numer działki	pow. /ha/		
1.	Cibórz	609	0,6746	EL1D/	nieruchomość zabudowana budynkiem mieszkalnym Cibórz 29 (d.Olszewo) - Wspólnota - udział Gminy wynosi 3700/28393, tj. 0,0879ha - jeden lokal mieszkalny
2.	Lidzbark2	1293	0,1738	EL1D/	niezabudowana
3.	Lidzbark2	1308	0,0667	EL1D/	działka budowlana, ul. 3-go Maja
4.	Lidzbark3	168/1	0,0031	EL1D/	ulica Górka
5.	Lidzbark4	56/9	0,2957	EL1D/	grunt k.Zakładu Energetycznego (GPZ) - przeznaczony pod rzemiosło nieuciążliwe
6.	Cibórz	20/4	0,3100	EL1D/	działka rolna
7.	Waplersk	23	0,9300	EL1D/	użytkowana rolniczo
8.	Lidzbark2	1305	0,1214	EL1D/	działka budowlana, ul. 3-go Maja
9.	Lidzbark2	1307	0,0670	EL1D/	działka budowlana, ul. 3-go Maja
10.	Lidzbark2	1306	0,1349	EL1D/	działka budowlana, ul. 3-go Maja
11.	Lidzbark1	3/2	0,1445	EL1D/	działka budowlana, ul.Batorego
12.	Lidzbark1	3/4	0,1227	EL1D/	działka budowlana, ul.Batorego
13.	Bryńsk	300/1	0,1380	EL1D/	grunt rolny Szkoły Podstawowej w Bryńsku; ustalono zasady zabudowy dla budynku mieszkalnego
14.	Bryńsk	300/2	0,1199	EL1D/	grunt rolny Szkoły Podstawowej w Bryńsku; ustalono zasady zabudowy dla budynku mieszkalnego
15.	Bryńsk	300/3	0,1200	EL1D/	grunt rolny Szkoły Podstawowej w Bryńsku; ustalono zasady zabudowy dla budynku mieszkalnego
16.	Bryńsk	300/4	0,1198	EL1D/	grunt rolny Szkoły Podstawowej w Bryńsku; ustalono zasady zabudowy dla budynku mieszkalnego
17.	Lidzbark2	236/1	0,0207	EL1D/	droga
18.	Lidzbark1	3/8	0,1250	EL1D/	działka budowlana, ul.Batorego
19.	Zalesie	141	0,9783	EL1D/	nieruchomość rolna
20.	Dłutowo Stare	52/2	0,0900	EL1D/	rolna
21.	Dłutowo Stare	121/1	0,0175	EL1D/	nieruchomość zabudowana Punktem aptecznym, stanowiącym odrębny przedmiot własności, Stare Dłutowo, ul.Wolności 2 E.
22.	Lidzbark2	1295	0,1187	EL1D/	niezabudowana
23.	Lidzbark2	1310/4	0,9897	EL1D/	działka budowlana, ul. 3-go Maja
24.	Lidzbark2	1310/5	0,9997	EL1D/	działka budowlana, ul. 3-go Maja
25.	Słup	222	0,0174	EL1D/	plac we wst m-dzy dwiema drogami
26.	Kielpiny	157	0,1495	EL1D/	nieruchomość niezabudowana
27.	Lidzbark3	250/2	0,0533	EL1D/	zabudowana budynkiem użytkowym w stanie do rozbioru
28.	Wleusk	170	0,0760	EL1D/	hydroformia, studnia głębinowa
29.	Bryńsk	300/15	0,1215	EL1D/	grunt rolny Szkoły Podstawowej w Bryńsku
30.	Bryńsk	300/16	0,1257	EL1D/	grunt rolny Szkoły Podstawowej w Bryńsku
RAZEM UBYŁO			7,1019		X


 Waplersk
 1001 1001 1001

Wykreślono w 2021 roku

Lp.	Oznaczenie nieruchomości			Nr księgi wieczystej	Opis
	obręb	numer działki	pow. /ha/		
1.	Nowy Dwór	507/2	0,0100	EL1D/	droga
2.	Nowy Dwór	518/1	0,0100	EL1D/	działka przy moście
3.	Nowy Dwór	518/2	0,0100	EL1D/	działka przy moście
x	RAZEM UBYŁO		0,0300	x	x

BUDNISTRE

mgr Maciej Sitolek

Przybyło w mieniu komunalnym w 2021 roku

Lp	Oznaczenie nieruchomości i powierzchnia			Nr księgi wieczystej	Opis	Uwagi	
	obręb	numer działki	pow. /ha/				
1.	Jamielnik	43/1	0,0161	EL1D/	droga publiczna klasy dojazdowej	nabycie od osób fizycznych - dec. Burmistrza Lidzbarka	
2.	Jamielnik	287	0,0051	EL1D/	droga publiczna klasy dojazdowej		
3.	Podcibórz	56/1	0,0350	EL1D/	przy świetlicy wiejskiej - na poprawę warunków zagospodarowania dz. 54/1	nabycie od osób fizycznych - umowa sprzedaży	
4.	Jamielnik	290	0,0771	EL1D/	droga wewnętrzna		
5.	Jamielnik	291	0,0279	EL1D/	droga wewnętrzna		
6.	Dłutowo Stare	654/2	0,2341	EL1D/	droga	nabycie od osoby fizycznej - umowa darowizny	
7.	Kielpiny	215/1	0,0733	EL1N/	droga	potwierdzenie prawa własności - dec. Wojewody Warmińsko-Mazurskiego	
8.	Kielpiny	216/1	0,1218	EL1N/	droga		
9.	Kielpiny	224/1	0,1124	EL1N/	droga		
10.	Tarczyny	109/2	0,0111	EL1N/	droga		
11.	Tarczyny	109/3	0,0117	EL1N/	droga		
12.	Kielpiny	212/1	0,0622	EL1N/	droga		
13.	Kielpiny	220/1	0,0813	EL1N/	droga		
14.	Kielpiny	190/1	0,0266	EL1N/	droga		
15.	Kielpiny	199/1	0,0526	EL1N/	droga		
16.	Kielpiny	211/1	0,0292	EL1N/	droga		
17.	Kielpiny	211/2	0,0845	EL1N/	droga		
18.	Kielpiny	189/1	0,0207	EL1N/	droga		
19.	Kielpiny	201/1	0,0220	EL1N/	droga		
20.	Kielpiny	189/2	0,0296	EL1N/	droga		
21.	Kielpiny	232/1	0,0700	EL1N/	droga		
22.	Kielpiny	228/1	0,0022	EL1N/	droga		
23.	Kielpiny	194/1	0,0102	EL1N/	droga		
24.	Kielpiny	193/1	0,0087	EL1N/	droga		
25.	Kielpiny	198/1	0,0186	EL1N/	droga		
26.	Kielpiny	205/1	0,0197	EL1N/	droga		
27.	Kielpiny	210/1	0,0211	EL1N/	droga		
28.	Kielpiny	205/2	0,0080	EL1N/	droga		
29.	Kielpiny	210/2	0,0202	EL1N/	droga		
30.	Kielpiny	221/1	0,1082	EL1D/	droga		
31.	Dłutowo Nowa	105/3	0,0015	EL1D/	droga		nabycie od osób fizycznych - dec. Starosty Działdowskiego
32.	Dłutowo Nowa	105/5	0,0023	EL1D/	droga		
33.	Dłutowo Nowa	106/1	0,0141	EL1D/	droga		
34.	Dłutowo Nowa	107/1	0,0061	EL1D/	droga		
35.	Dłutowo Nowa	108/1	0,0073	EL1D/	droga		
36.	Dłutowo Nowa	109/8	0,0189	EL1D/	droga		
37.	Dłutowo Nowa	109/10	0,0029	EL1D/	droga		
38.	Dłutowo Nowa	109/12	0,0479	EL1D/	droga		
39.	Dłutowo Nowa	109/13	0,0054	EL1D/	droga		
40.	Dłutowo Nowa	109/15	0,0065	EL1D/	droga		
41.	Dłutowo Nowa	110/3	0,0547	EL1D/	droga		
x	RAZEM PRZYBYŁO		1,5388	x	x	x	

DZIENNIK

mgr Marek Sitarek