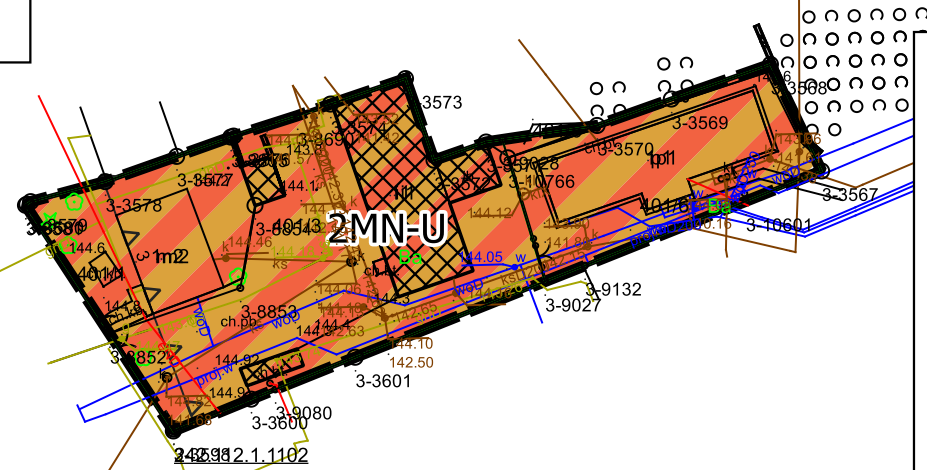



**MIEJSCOWY PLAN ZAGOSPODAROWANIA PRZESTRZENNEGO  
W OBRĘBIE EWIDENCYJNYM 3 MIASTA LIDZBARK  
PRZY UL. ZIELUŃSKIEJ, UL. TARGOWEJ  
ORAZ UL. DWORCOWEJ**

ZAŁĄCZNIK NR 1  
DO UCHWAŁY NR.....  
RADY MIEJSKIEJ W LIDZBARKU  
Z DNIA .....

ORGAN SPORZĄDZAJĄCY:  
BURMISTRZ LIDZBARKA

1:1 000



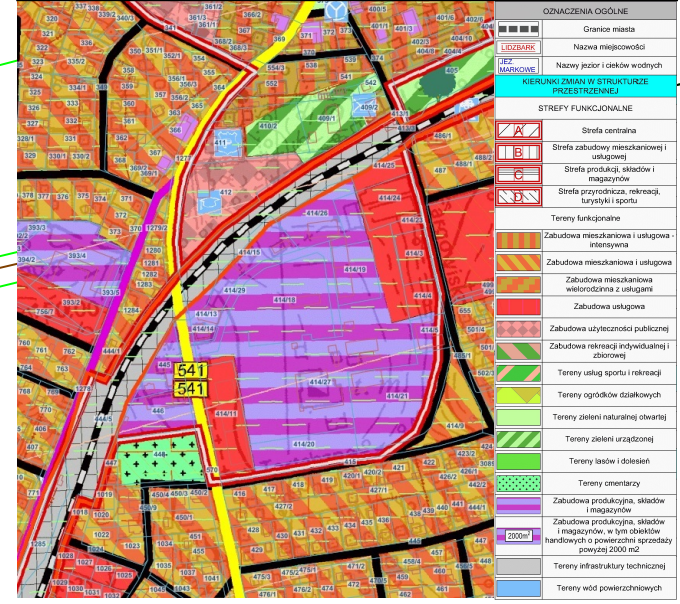
**OZNACZENIA**

- granica obszaru objętego miejscowym planem zagospodarowania przestrzennego
  - linie rozgraniczające tereny o różnym przeznaczeniu lub różnych zasadach zagospodarowania
  - linie zabudowy nieprzekraczalna linia zabudowy
  - obiekty ujęte w gminnej ewidencji zabytków
  - strefa ochronna dla obszaru kolejowego
- Przeznaczenie terenów:
- MN-U teren zabudowy mieszkaniowej jednorodzinnej lub usługowej
  - MW-U teren zabudowy mieszkaniowej wielorodzinnej lub usługowej
  - P-U teren produkcji lub usług
  - UH teren usług handlu
  - KDD teren drogi dojazdowej

Teren kolejowy

Droga Wojewódzka 541

**STUDIUM UWARUNKOWAŃ I KIERUNKÓW  
ZAGOSPODAROWANIA PRZESTRZENNEGO MIASTA I  
GMINY LIDZBARK**



Pochodzenie materiału geodezyjnego i kartograficznego:  
STAROSTWO POWIATOWE W DZIAŁDOWIE  
UKŁAD WSPÓŁRZĘDNYCH: ETRF2000PL/CS92